

Legende

Bewertung der Strukturgütekartierung

- Land rechtsseitig - Linie außen rechts
- Ufer rechtsseitig - Linien innen rechts
- WRRL relevante Wasserkörper
- Ufer linksseitig - Linie innen links
- Land linksseitig - Linie Mitte links
- Sohle - Linien außen links

Güteklassen Strukturgütekartierung

- sehr gut
- gut
- mäßig
- befriedigend
- schlecht
- nicht bewertbar

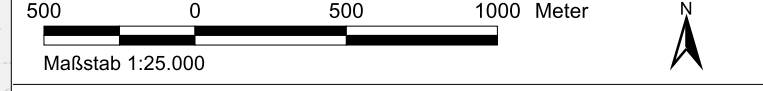
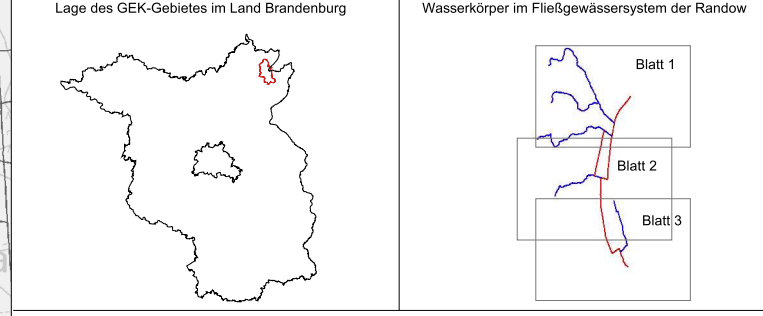
↑ Fließrichtung

Gewässerentwicklungskonzept Randow

Strukturgütekartierung nach dem Brandenburger Vor-Ort-Verfahren



Karte 1.1 Blatt 2 -Stand Juni 2010-

Randow DE696288_1120
 Wiesengraben DE69628862_1664
 Torfgraben Blumenberg DE 69628892_1665



Kartengrundlage: Datenbestand Landesumweltamt Brandenburg
 Topographische Karte 1:25.000

Landesumweltamt Brandenburg
 Seeburger Chaussee 2
 14476 Potsdam OT Groß Glienicke

 	<p>Eilmann/Schulze GbR</p> <hr/> <p>Institut biota GmbH</p>	<p>Hauptstraße 31 16845 Sieversdorf Tel.: 033970-13954</p> <hr/> <p>Nebelring 15 18246 Bützow Tel.: 038461-9167-0</p>
--	---	---