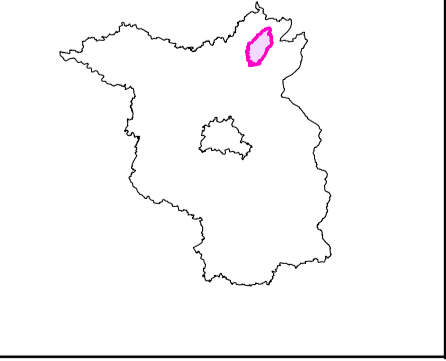



 LAND BRANDENBURG		Landesamt für Umwelt, Gesundheit und Verbraucherschutz Brandenburg Regionalabteilung Ost
Gewässerentwicklungskonzept Ucker 1 Übersichtskarte: Berichtspflichtige Fließgewässer mit Planungsabschnitten		
	Legende  GEK-Gebiet  U.P.01 berichtspflichtiges Fließgewässer mit Planungsabschnitt	
0 0.2 0.4 0.6 0.8 1 Km		N 
1:30.000		
<small> Kartengrundlage: Digitale Daten der Landesvermessung und Geobasisinformation Brandenburg, Nutzung mit Genehmigung M. GB-G 199 Topographische Karte 1:50.000/Normalausgabe, Bezugsdatum: ETRS 89 Bearbeitung: Büro für Umweltplanung und Wasserbau Dr. Nicole Kovalev Stand: April 2011 Kartografie: GIS-Zentrale </small>		