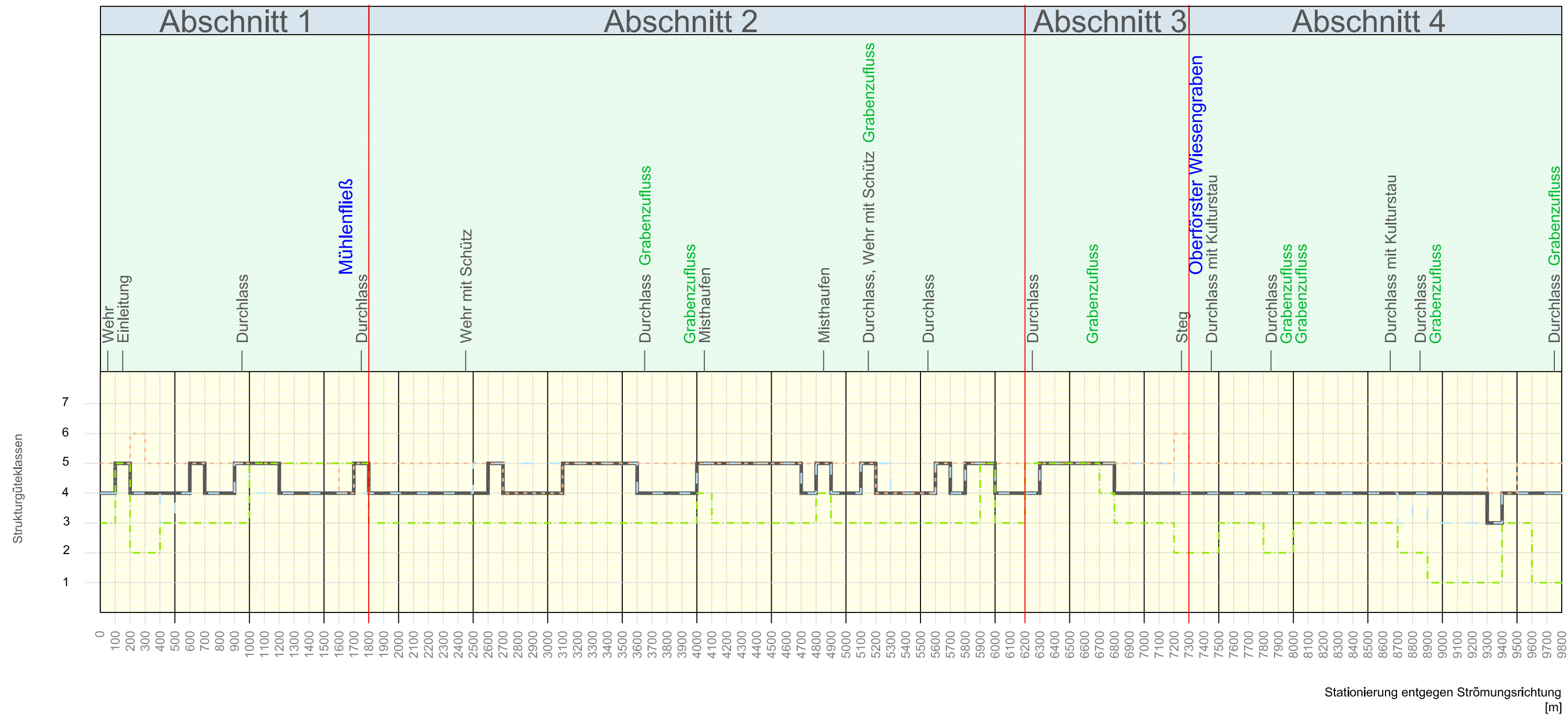


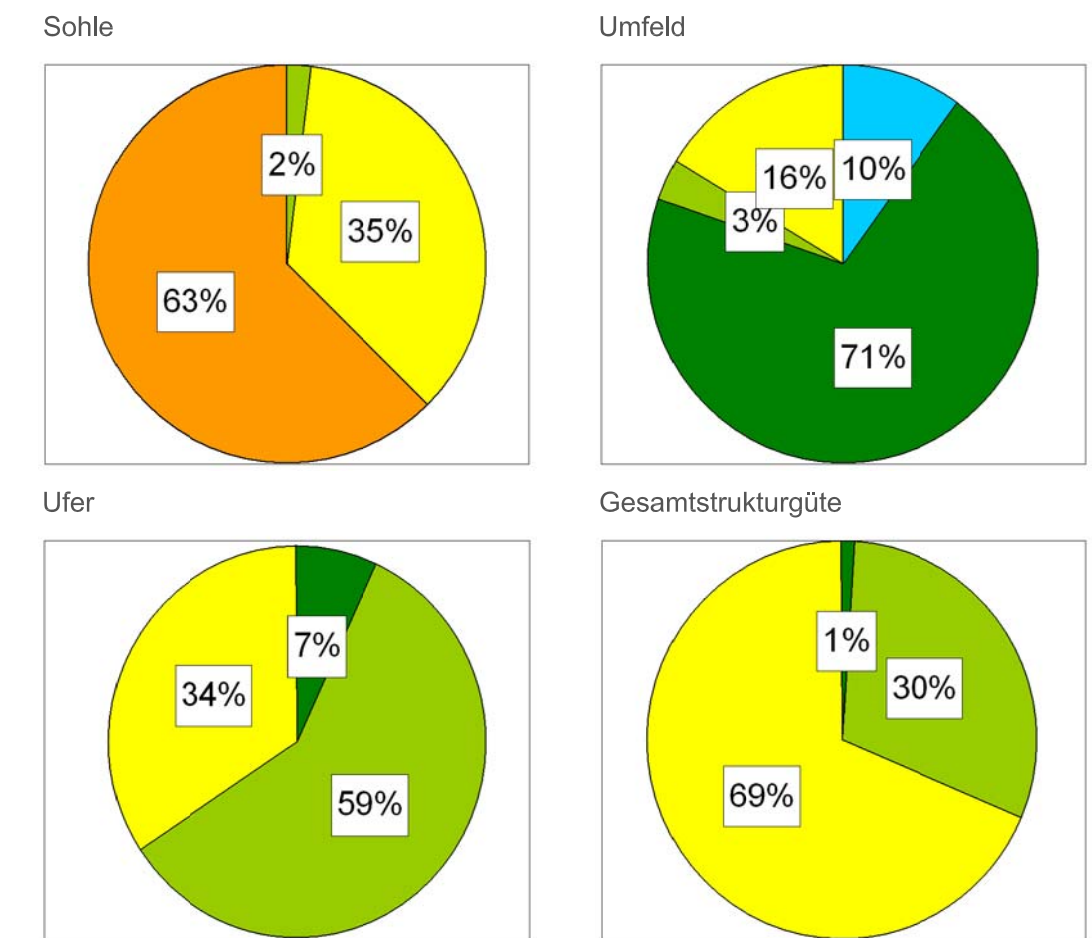
# Strukturgröße Längsschnitt



### Legende für Längsschnitt

- Sohle
- Ufer
- Land
- Gesamtstrukturgröße (GSK)
- keine Wasserführung

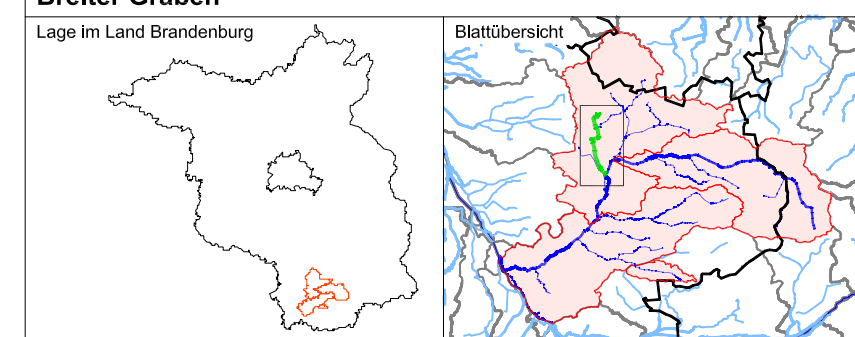
# Statistische Auswertung Strukturgrößeparameter



**Landesumweltamt Brandenburg**  
 Referat RS 5  
 Wasserbewirtschaftung/Hydrologie  
 Von-Schön-Strasse 7  
 03050 Cottbus

Seeburger Chaussee 2  
 14476 Potsdam OT Groß Glienicke

### Gewässerentwicklungskonzept Kleine Elster Gewässerstrukturgrößekartierung - Darstellung Gesamtbewertung sowie Bereiche Sohle, Ufer, Umfeld Breiter Graben



Geodätische Grundlage: System ETRS89, GRS80-Ellipsoid, UTM-Abbildung Zone 33N

Kartengrundlage: Darstellung auf der Grundlage der DTK 50  
 Mit Erlaubnis/Genehmigung der Landesvermessung und Geobasisinformation Brandenburg

Bearbeitung: FUGRO-HGN GmbH  
 Stand: September 2010  
 Kommissionsnummer: 2.23.501.0.2

**HGN**  
 FUGRO-HGN GmbH  
 Wasser · Boden · Umwelt

**FUGRO**