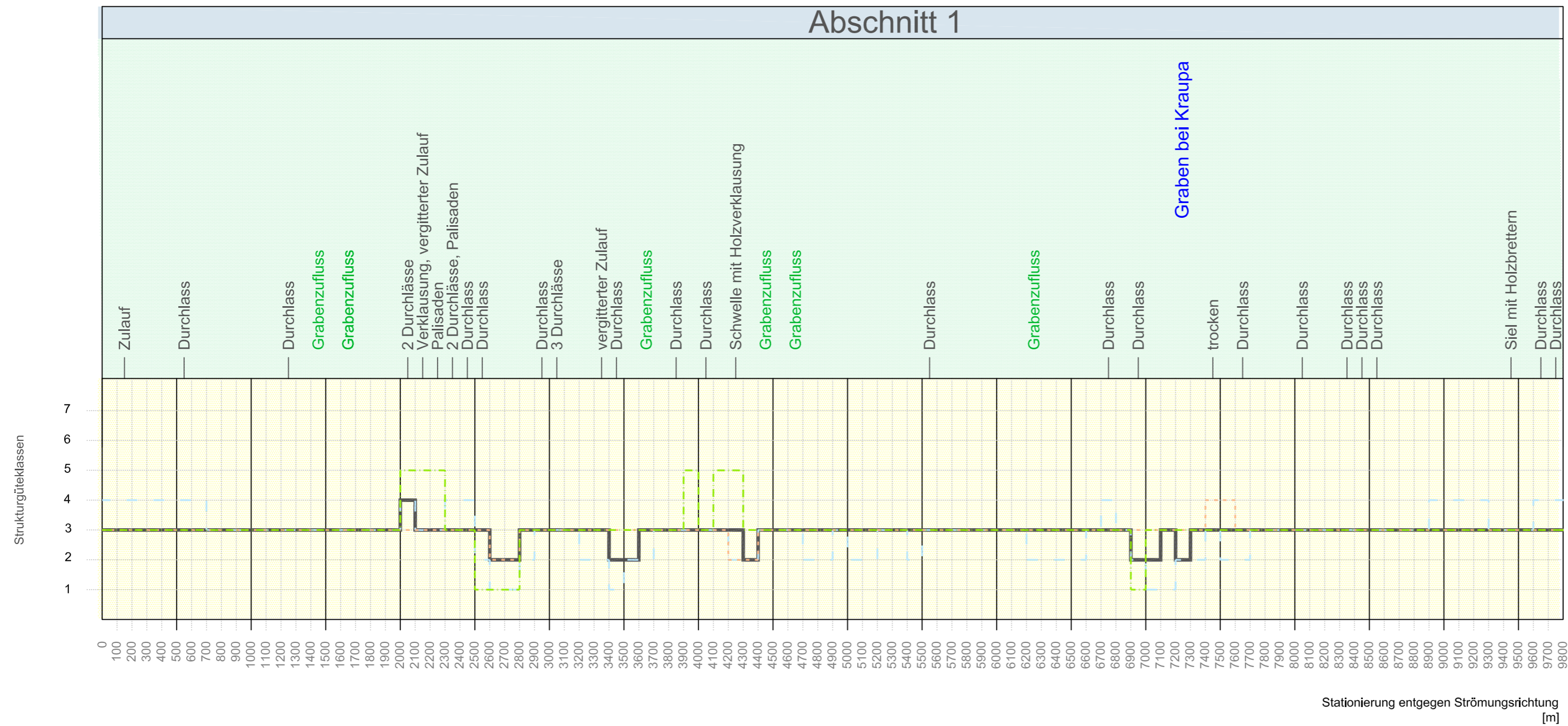


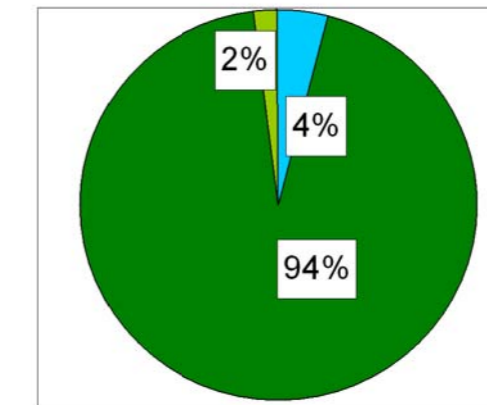
Strukturgröße Längsschnitt

Abschnitt 1

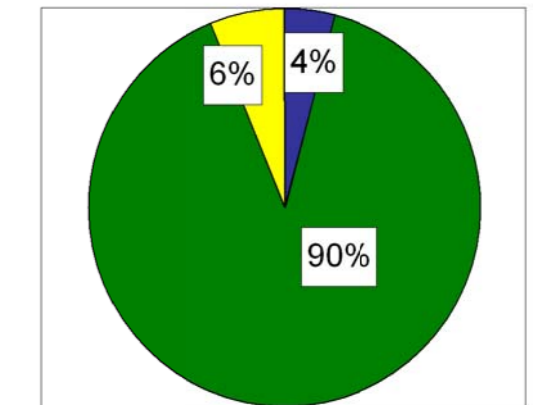


Statistische Auswertung Strukturgrößeparameter

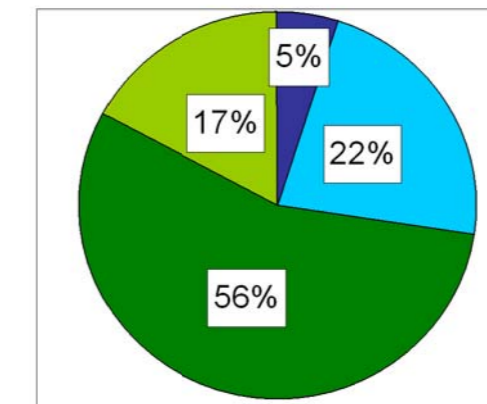
Sohle



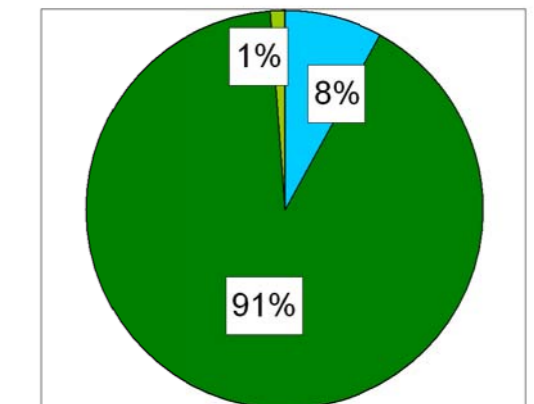
Umfeld



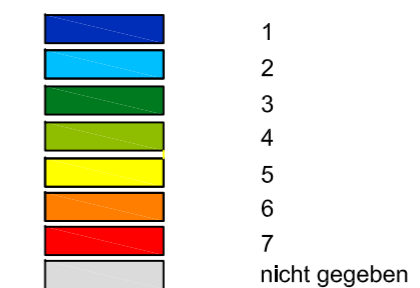
Ufer



Gesamtstrukturgröße



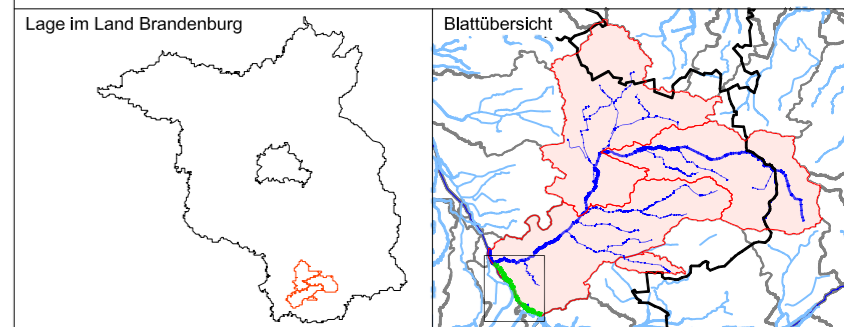
Strukturgrößeklassen



Landesumweltamt Brandenburg
 Referat RS 5
 Wasserbewirtschaftung/Hydrologie
 Von-Schön-Strasse 7
 03050 Cottbus

Seeburger Chaussee 2
 14476 Potsdam OT Groß Glienicke

Gewässerentwicklungskonzept Kleine Elster
 Gewässerstrukturgrößekartierung - Darstellung Gesamtbewertung sowie Bereiche Sohle, Ufer, Umfeld
Liebenwerdaer-Zierschauer-Graben



Geodätische Grundlage: System ETRS89, GRS80-Ellipsoid, UTM-Abbildung Zone 33N
 Kartengrundlage: Darstellung auf der Grundlage der DTK 50
 Mit Erlaubnis/Genehmigung der Landesvermessung und Geobasisinformation Brandenburg