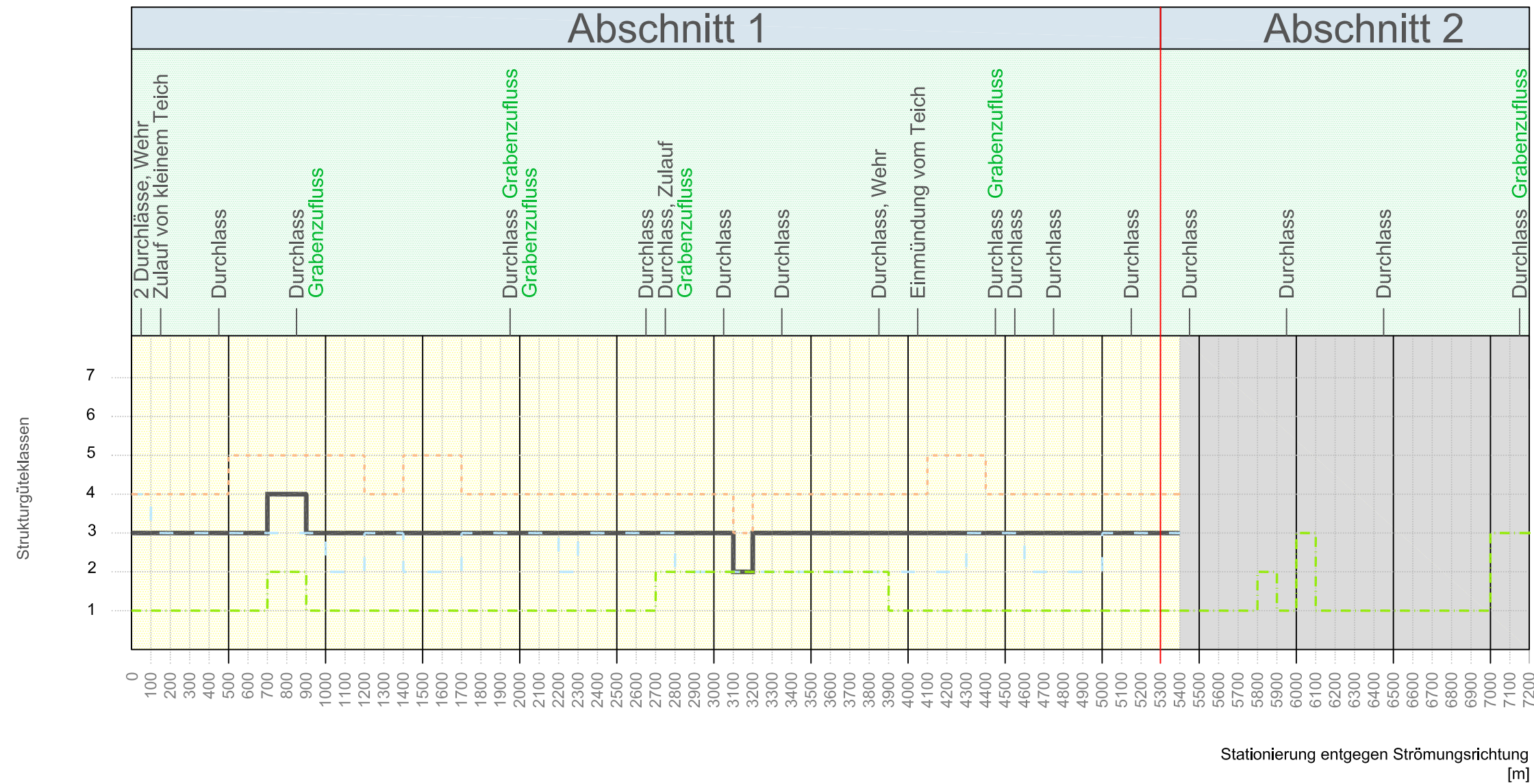


Struktur­güte Längsschnitt

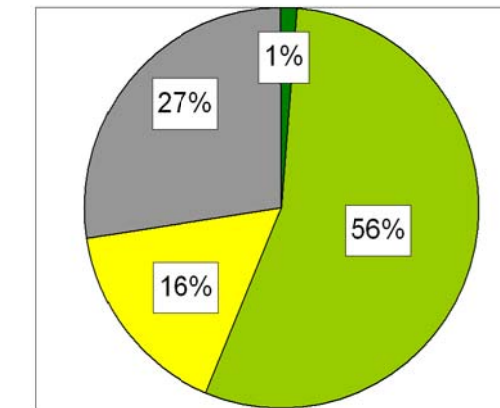


Legende für Längsschnitt

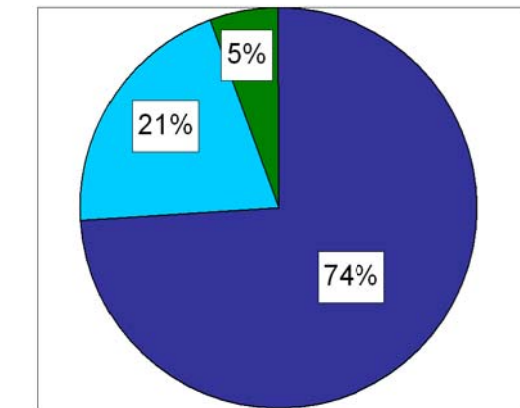
- - - Sohle
- - - Ufer
- - - Land
- Gesamtstruktur­güte (GSK)
- keine Wasserführung

Statistische Auswertung Struktur­güte­parameter

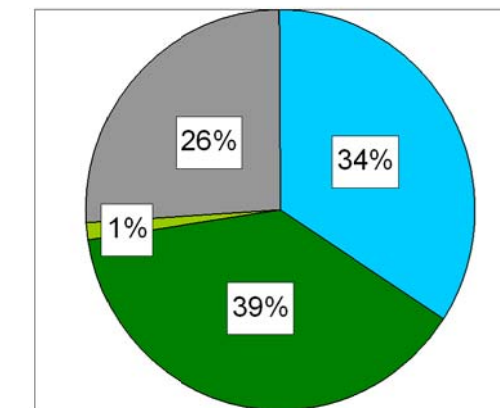
Sohle



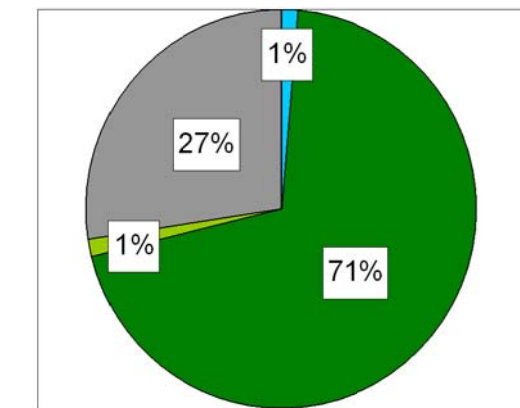
Umfeld



Ufer



Gesamtstruktur­güte



Struktur­güte­klassen

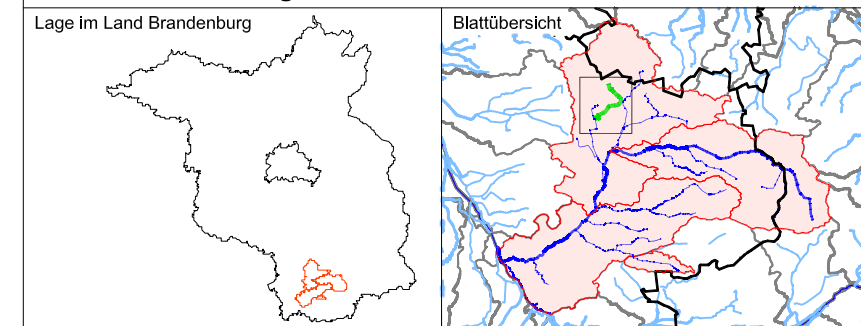
- 1
- 2
- 3
- 4
- 5
- 6
- 7
- nicht gegeben

Landesumweltamt Brandenburg
 Referat RS 5
 Wasserbewirtschaftung/Hydrologie
 Von-Schön-Straße 7
 03050 Cottbus

Seeburger Chaussee 2
 14476 Potsdam OT Groß Glienicke

Gewässerentwicklungskonzept Kleine Elster

Gewässerstruktur­güte­kartierung - Darstellung Gesamtbewertung sowie Bereiche Sohle, Ufer, Umfeld
Oberförster Wiesengraben



Geodätische Grundlage: System ETRS89, GRS80-Ellipsoid, UTM-Abbildung Zone 33N
 Kartengrundlage: Darstellung auf der Grundlage der DTK 50
 Mit Erlaubnis/Genehmigung der Landesvermessung und Geobasisinformation Brandenburg