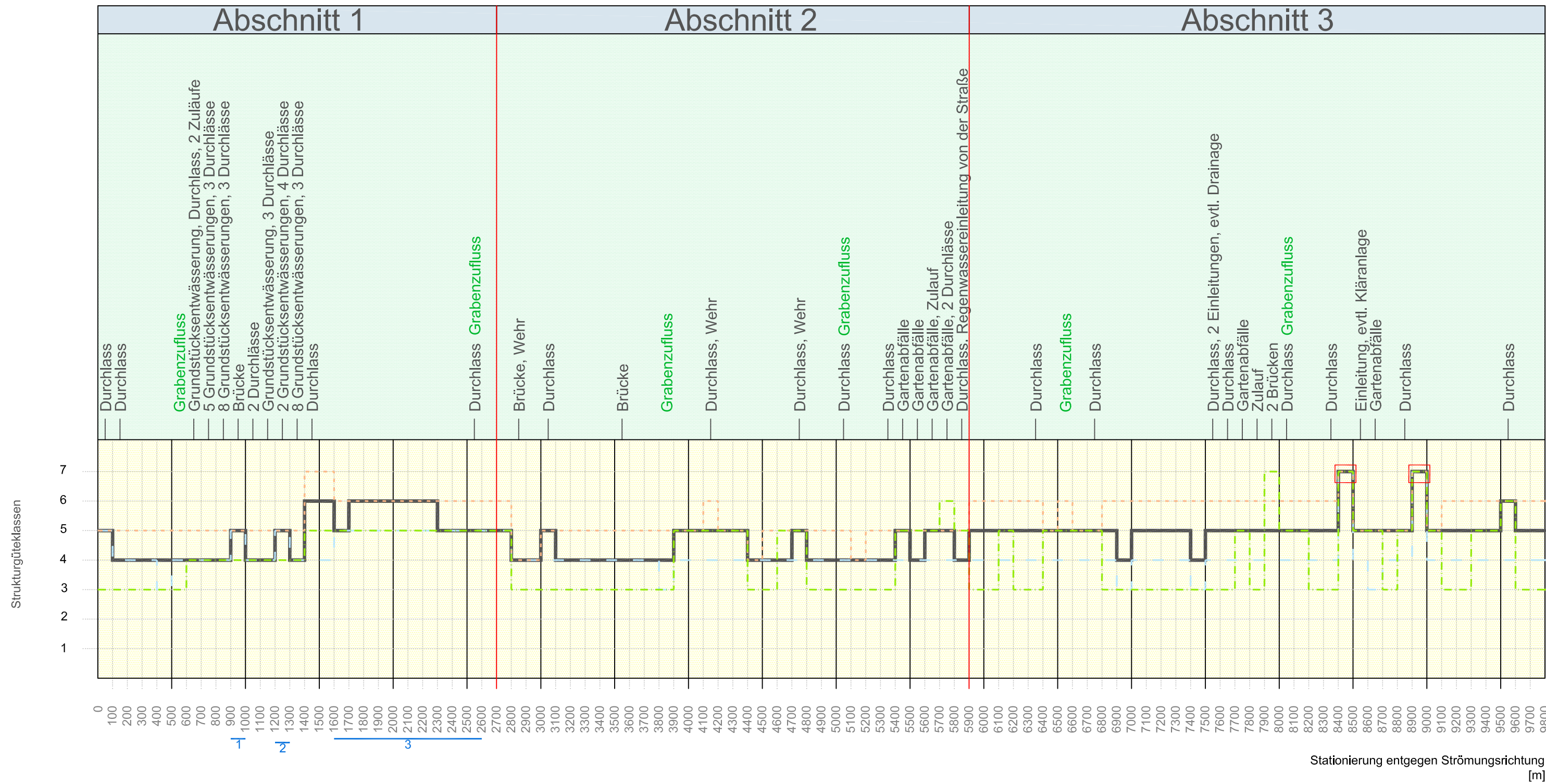


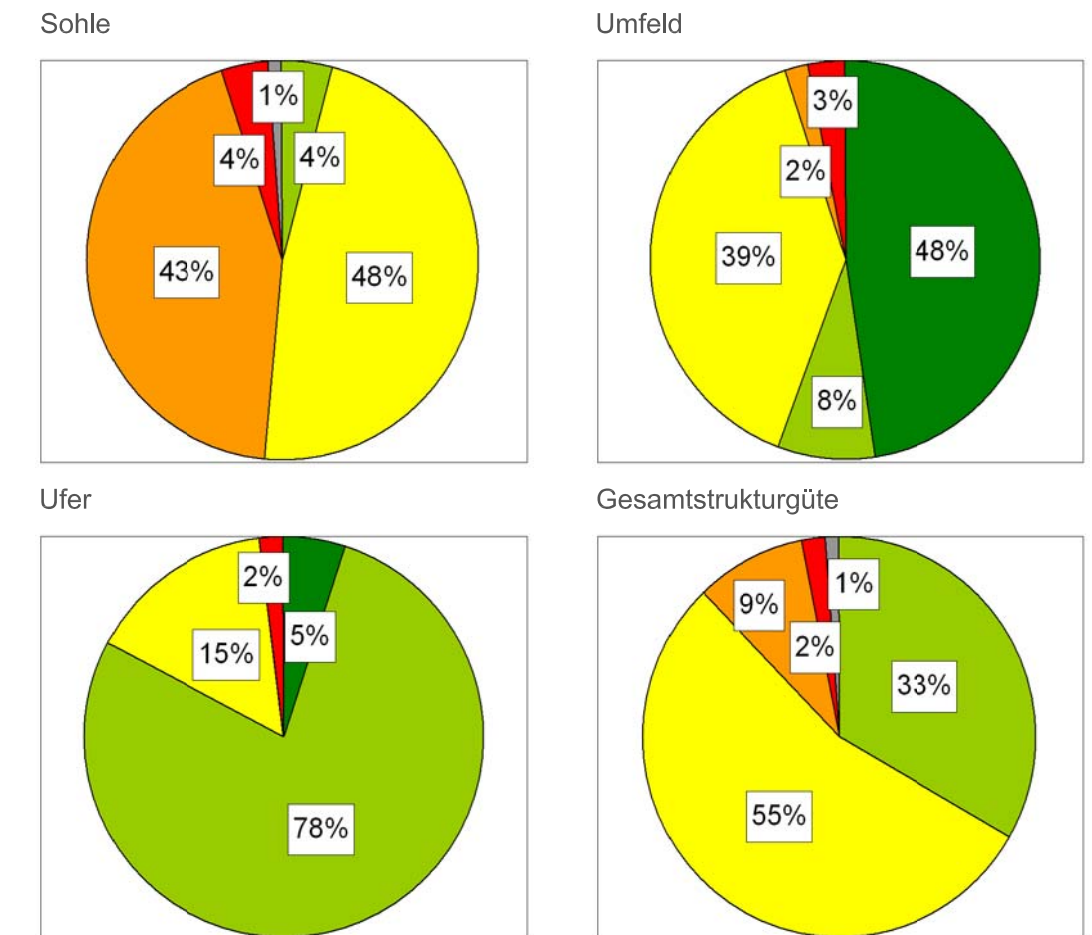
# Strukturgröße Längsschnitt



### Legende für Längsschnitt

- Sohle
- Ufer
- Land
- Gesamtstrukturgröße (GSK)
- keine Wasserführung
- T Ufer: allseitig massiv
- 2 Sohle & Ufer: allseitig massiv, mit Sediment
- 3 Sohle: massiver Beton mit Sediment
- verrohrt

# Statistische Auswertung Strukturgrößeparameter



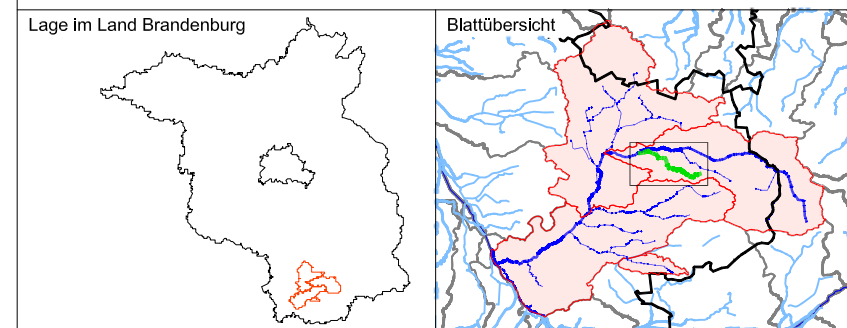
### Strukturgrößeklassen

- 1
- 2
- 3
- 4
- 5
- 6
- 7
- nicht gegeben

**Landesumweltamt Brandenburg**  
 Referat RS 5  
 Wasserbewirtschaftung/Hydrologie  
 Von-Schön-Straße 7  
 03050 Cottbus

Seeburger Chaussee 2  
 14476 Potsdam OT Groß Glienicke

### Gewässerentwicklungskonzept Kleine Elster Gewässerstrukturgrößekartierung - Darstellung Gesamtbewertung sowie Bereiche Sohle, Ufer, Umfeld Ponnsdorfer Graben



Geodätische Grundlage: System ETRS89, GRS80-Ellipsoid, UTM-Abbildung Zone 33N

Kartengrundlage: Darstellung auf der Grundlage der DTK 50  
 Mit Erlaubnis/Genehmigung der Landesvermessung und Geobasisinformation Brandenburg