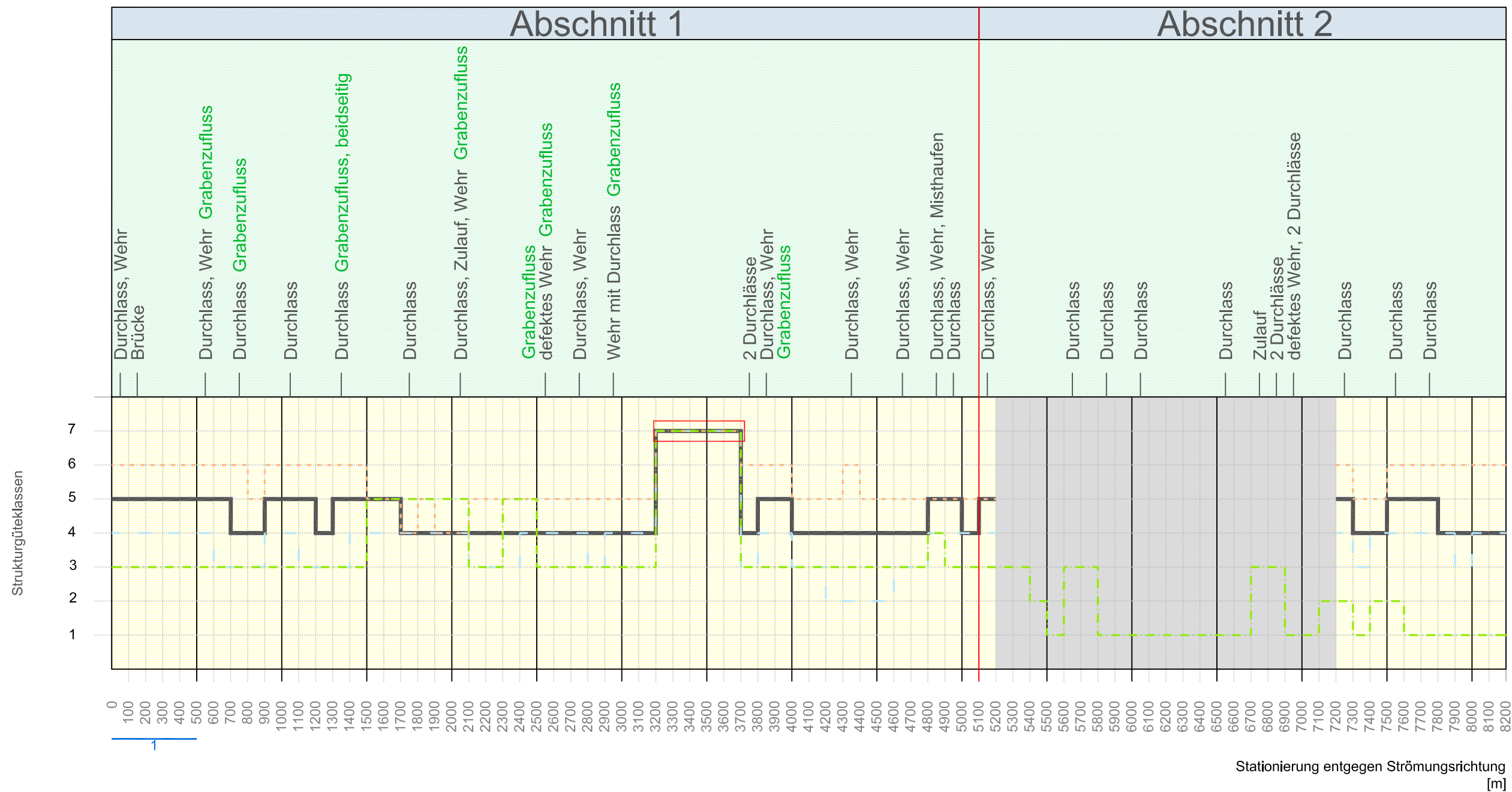


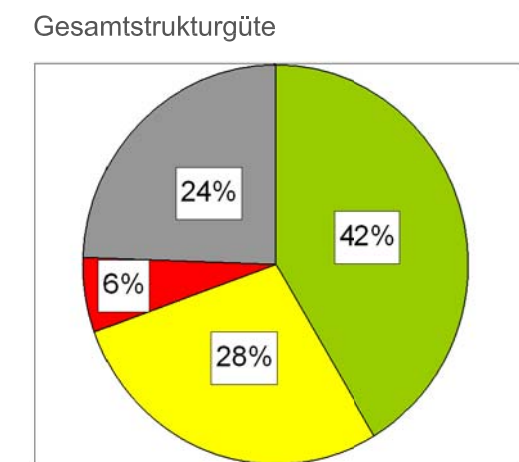
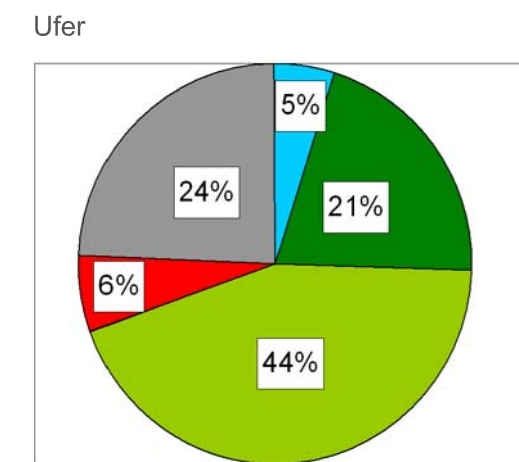
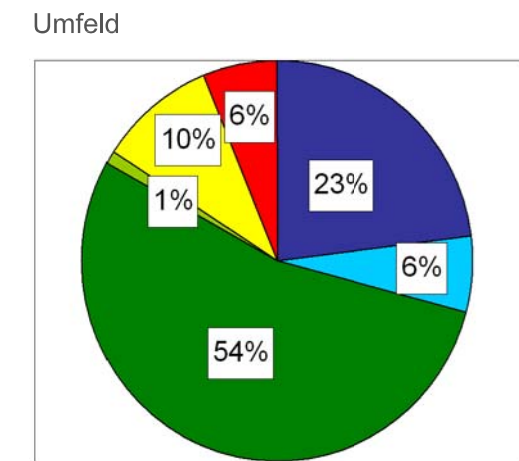
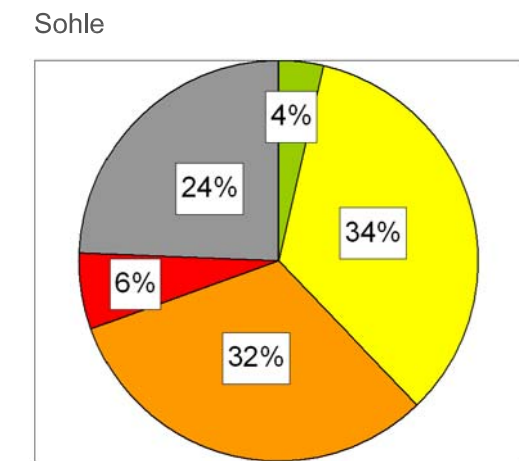
# Strukturgrüte Längsschnitt



### Legende für Längsschnitt

- - - Sohle
- - - Ufer
- - - Land
- Gesamtstrukturgrüte (GSK)
- keine Wasserführung
- T Nebengraben vorhanden
- verrohrt

# Statistische Auswertung Strukturgrüteparameter

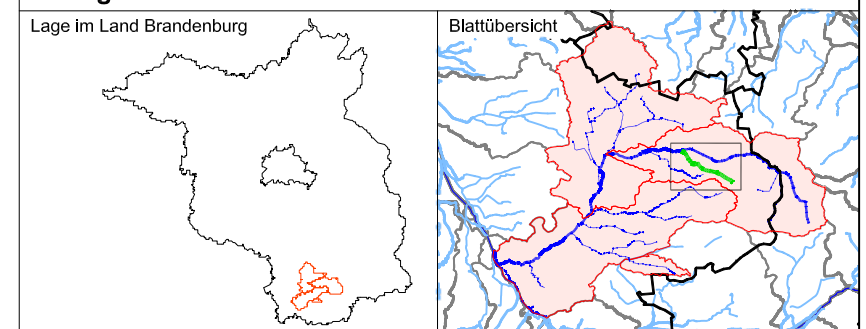


### Strukturgrüteklassen

- █ 1
- █ 2
- █ 3
- █ 4
- █ 5
- █ 6
- █ 7
- █ keine Wasserführung

**Landesumweltamt Brandenburg**  
 Referat RS 5  
 Wasserbewirtschaftung/Hydrologie  
 Von-Schön-Straße 7  
 03050 Cottbus  
 Seeburger Chaussee 2  
 14476 Potsdam OT Groß Glienicke

### Gewässerentwicklungskonzept Kleine Elster Gewässerstrukturgrütekartierung - Darstellung Gesamtbewertung sowie Bereiche Sohle, Ufer, Umfeld Rietngraben



Geodätische Grundlage: System ETRS89, GRS80-Ellipsoid, UTM-Abbildung Zone 33N  
 Kartengrundlage: Darstellung auf der Grundlage der DTK 50  
 Mit Erlaubnis/Genehmigung der Landesvermessung und Geobasisinformation Brandenburg