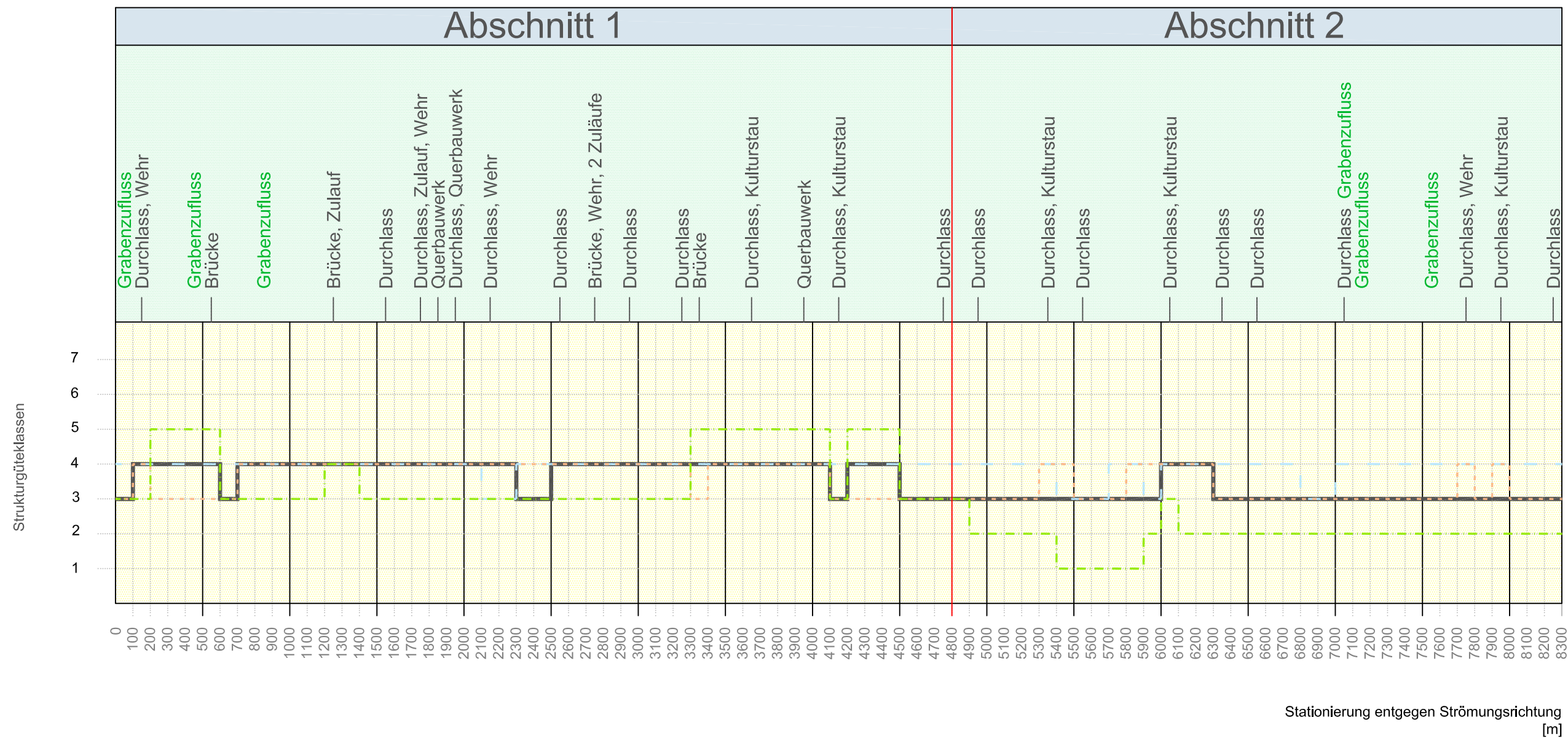


Strukturgüte Längsschnitt



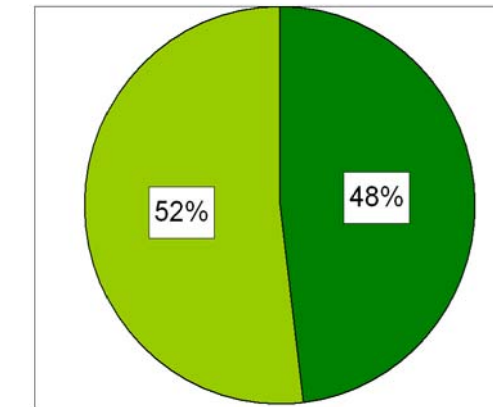
Legende für Längsschnitt

- - - Sohle
- - - Ufer
- - - Land
- Gesamtstrukturgüte (GSK)
- keine Wasserführung

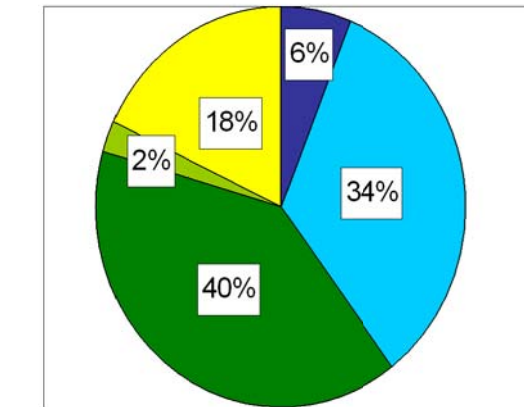
Stationierung entgegen Strömungsrichtung [m]

Statistische Auswertung Strukturgüteparameter

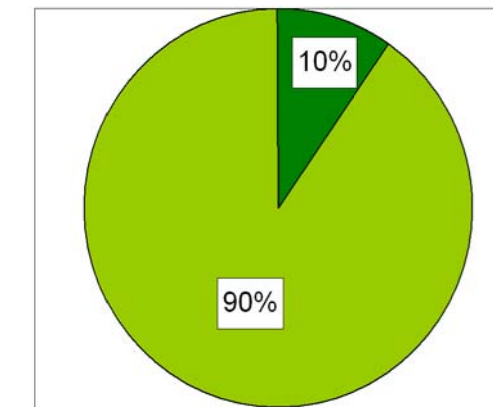
Sohle



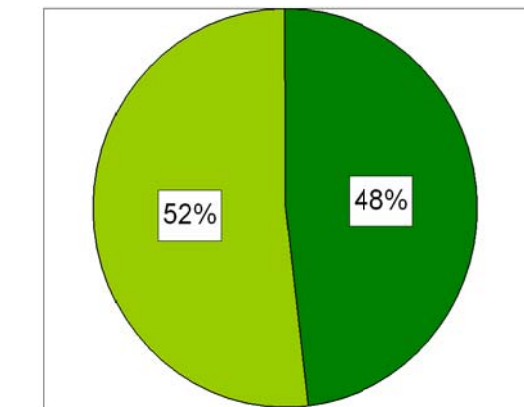
Umfeld



Ufer



Gesamtstrukturgüte

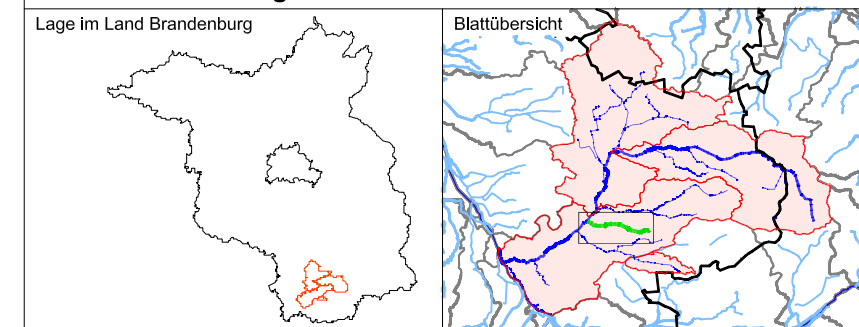


Strukturgüteklassen

- 1
- 2
- 3
- 4
- 5
- 6
- 7
- nicht gegeben

Landesumweltamt Brandenburg
 Referat RS 5
 Wasserbewirtschaftung/Hydrologie
 Von-Schön-Straße 7
 03050 Cottbus
 Seeburger Chaussee 2
 14476 Potsdam OT Groß Glienicke

Gewässerentwicklungskonzept Kleine Elster
 Gewässerstrukturgütekartierung - Darstellung Gesamtbewertung sowie Bereiche Sohle, Ufer, Umfeld
Ruckersdorfer Neugraben



Geodätische Grundlage: System ETRS89, GRS80-Ellipsoid, UTM-Abbildung Zone 33N
 Kartengrundlage: Darstellung auf der Grundlage der DTK 50
 Mit Erlaubnis/Genehmigung der Landesvermessung und Geobasisinformation Brandenburg