Strukturgüte Längsschnitt

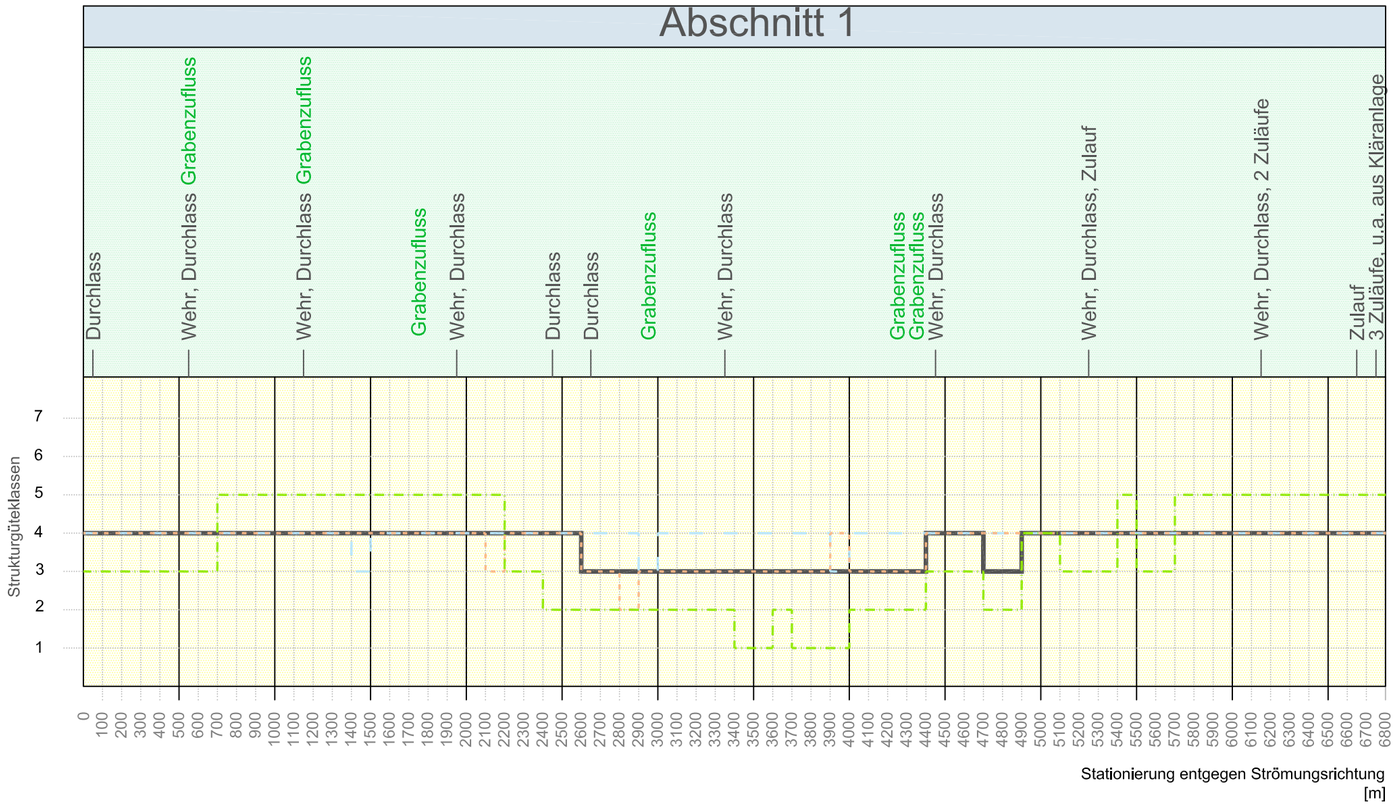

Legende für Längsschnitt

- Sohle
- Ufer
- Land
- Gesamtstrukturgüte (GSK)
- keine Wasserführung

Statistische Auswertung Strukturgüteparameter

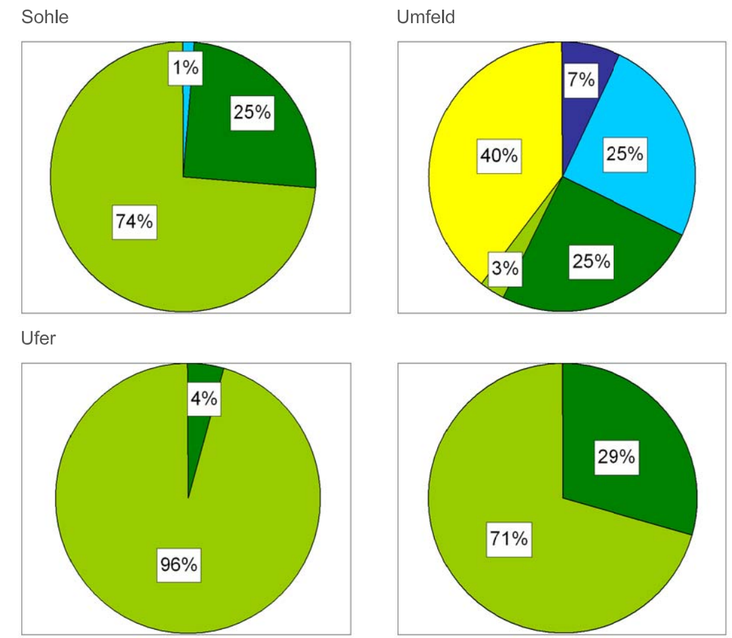

Strukturgüteklassen

- 1
- 2
- 3
- 4
- 5
- 6
- 7
- nicht gegeben

Landesumweltamt Brandenburg

Referat RS 5
Wasserbewirtschaftung/Hydrologie
Von-Schön-Straße 7
03050 Cottbus

Seeburger Chaussee 2
14476 Potsdam OT Groß Glienicke

Gewässerentwicklungskonzept Kleine Elster

Gewässerstrukturgütekartierung - Darstellung Gesamtbewertung sowie Bereiche Sohle, Ufer, Umfeld

Sornoer Hauptgraben

Lage im Land Brandenburg

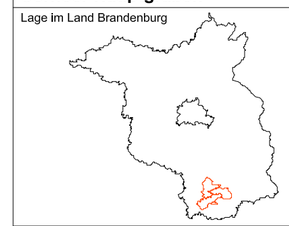

Blattübersicht

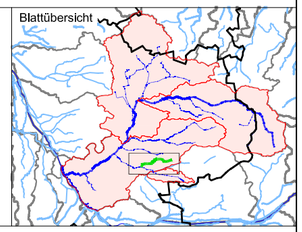

Geodätische Grundlage: System ETRS89, GRS80-Ellipsoid, UTM-Abbildung Zone 33N

Kartengrundlage: Darstellung auf der Grundlage der DTK 50
Mit Erlaubnis/Genehmigung der Landesvermessung und GeobasisInformation Brandenburg

Bearbeitung: FUGRO-HGN GmbH
Stand: September 2010
Kommissionsnummer: 2.23.501.0.2

HGN FUGRO-HGN GmbH Wasser · Boden · Umwelt