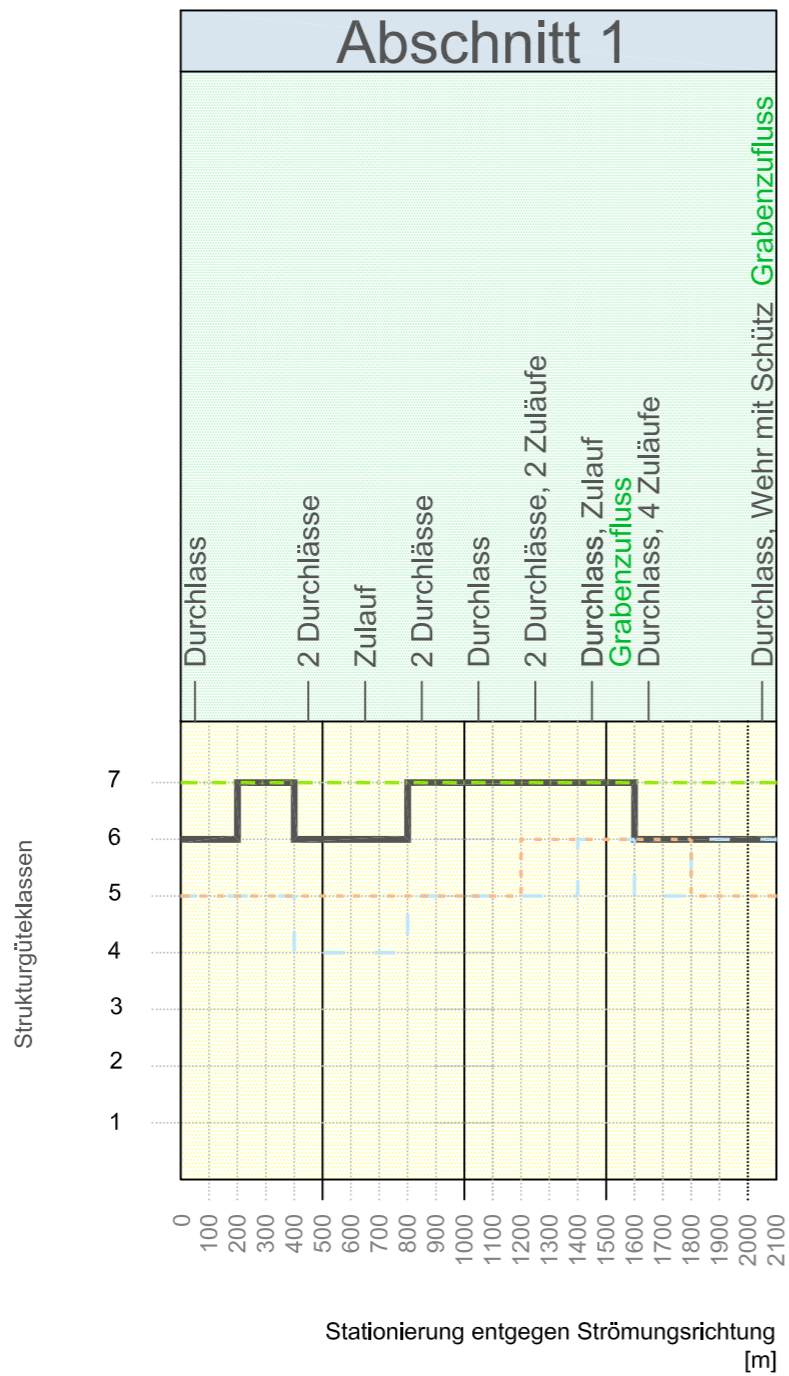
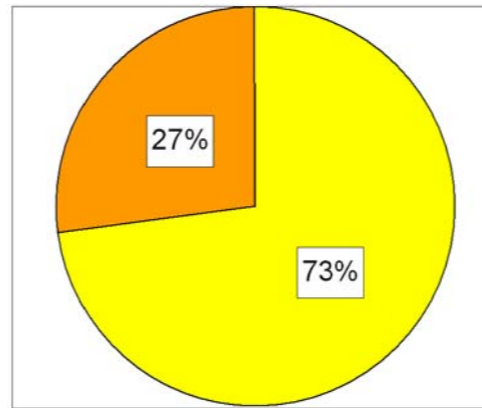


# Struktur­güte Längsschnitt

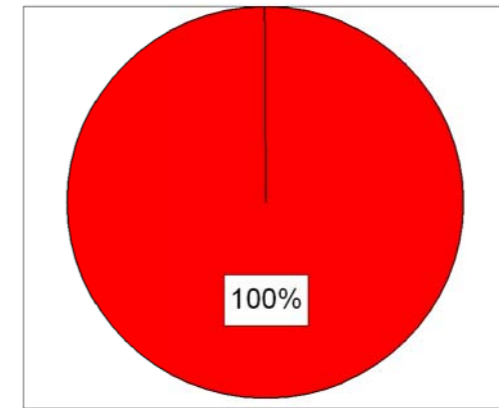


# Statistische Auswertung Struktur­güteparameter

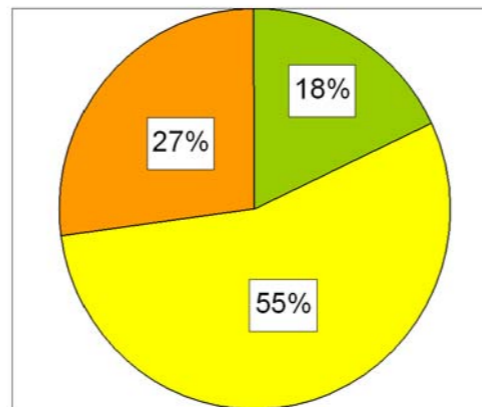
Sohle



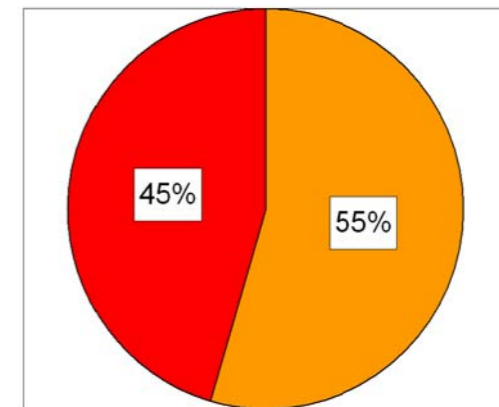
Umfeld




Ufer



Gesamtstruktur­güte



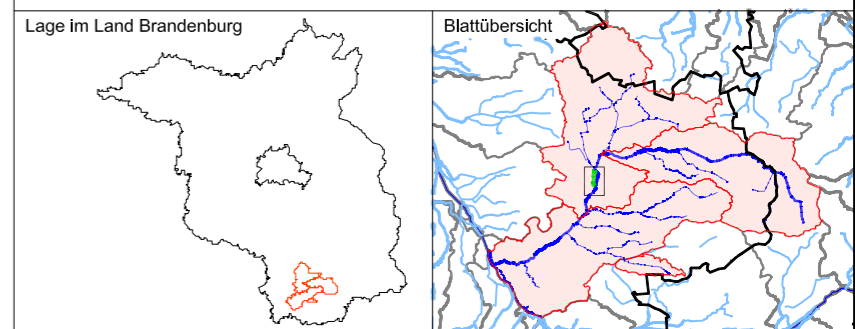
Struktur­güteklassen



**Landesumweltamt Brandenburg**  
 Referat RS 5  
 Wasserbewirtschaftung/Hydrologie  
 Von-Schön-Straße 7  
 03050 Cottbus

Seeburger Chaussee 2  
 14476 Potsdam OT Groß Glienicke

**Gewässerentwicklungskonzept Kleine Elster**  
 Gewässerstruktur­gütekartierung - Darstellung Gesamtbewertung sowie Bereiche Sohle, Ufer, Umfeld  
**Umfluter Kleine Elster**



Geodätische Grundlage: System ETRS89, GRS80-Ellipsoid, UTM-Abbildung Zone 33N  
 Kartengrundlage: Darstellung auf der Grundlage der DTK 50  
 Mit Erlaubnis/Genehmigung der Landesvermessung und Geobasisinformation Brandenburg