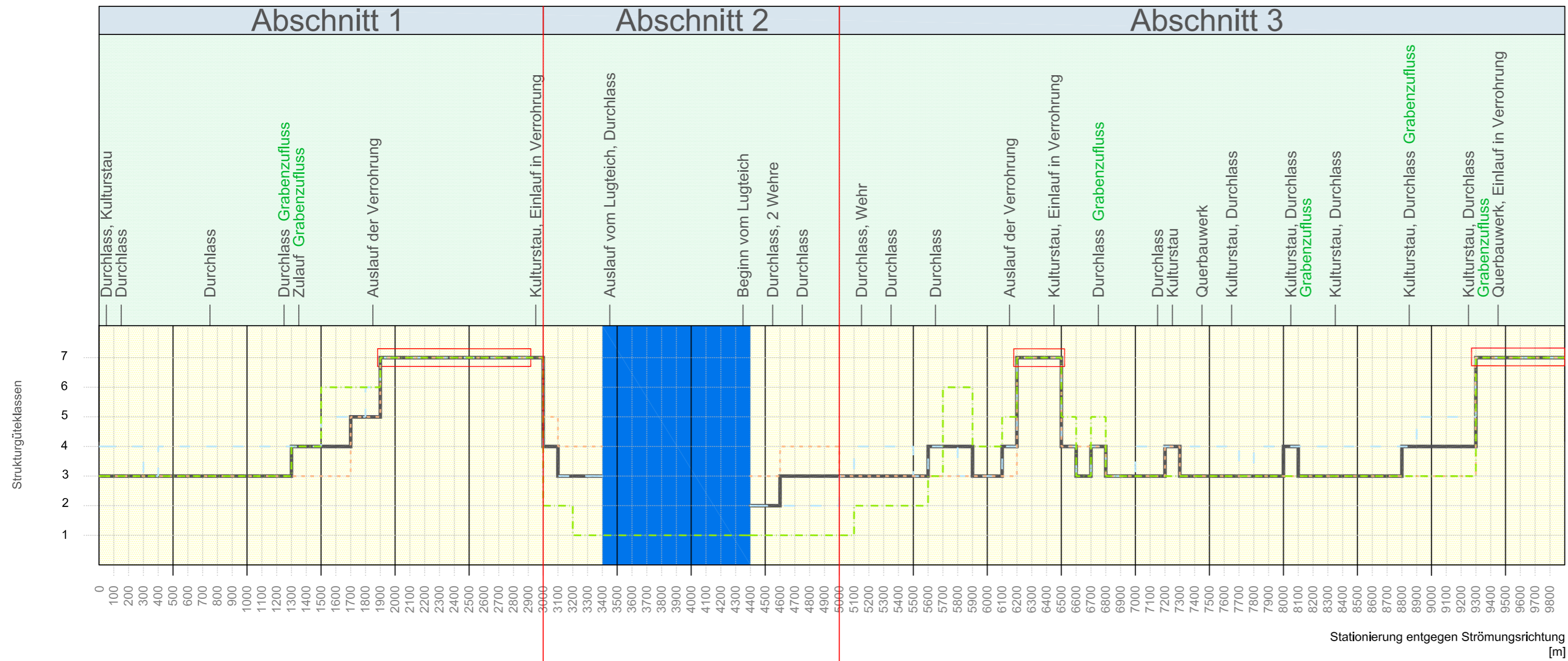


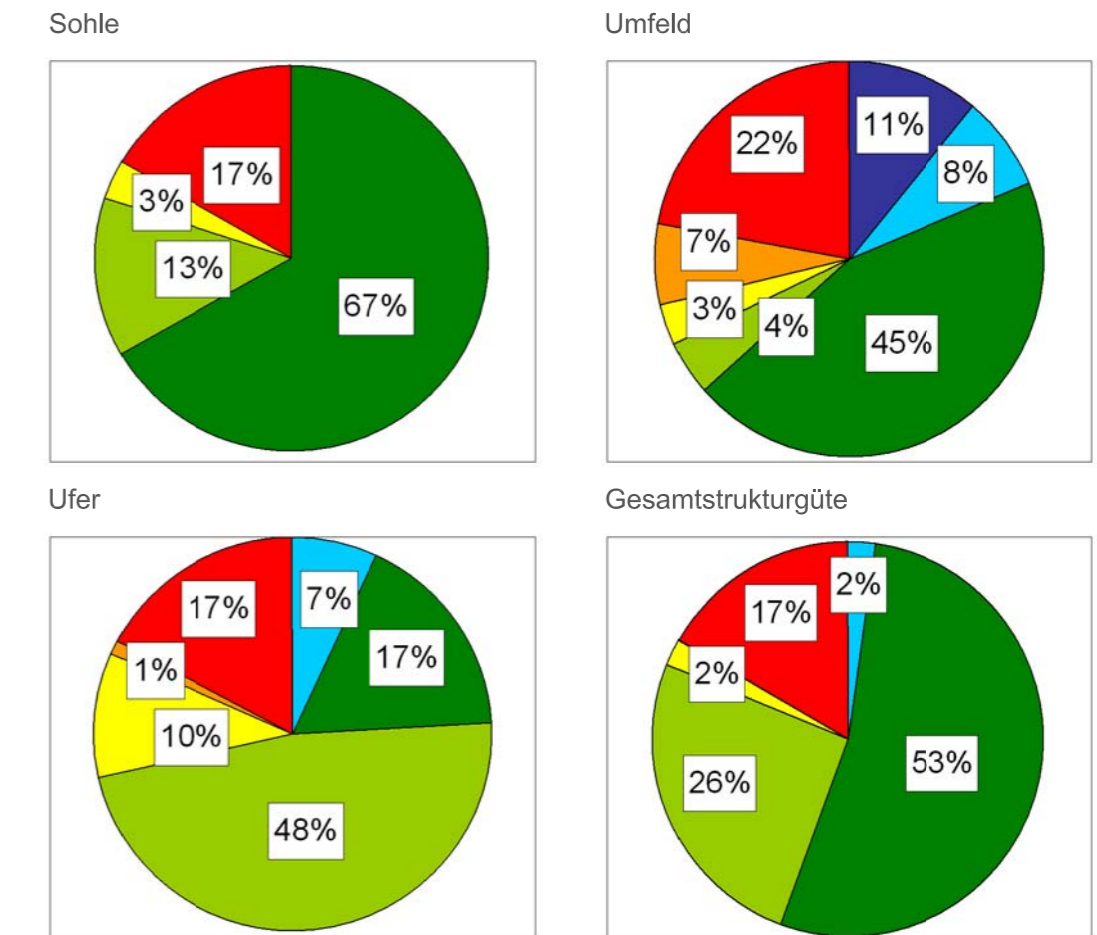
# Strukturgüte Längsschnitt



### Legende für Längsschnitt

- - - Sohle
- - - Ufer
- - - Land
- Gesamtstrukturgüte (GSK)
- Gewässer
- verrohrt

# Statistische Auswertung Strukturgüteparameter



### Strukturgüteklassen

- 1
- 2
- 3
- 4
- 5
- 6
- 7
- nicht gegeben

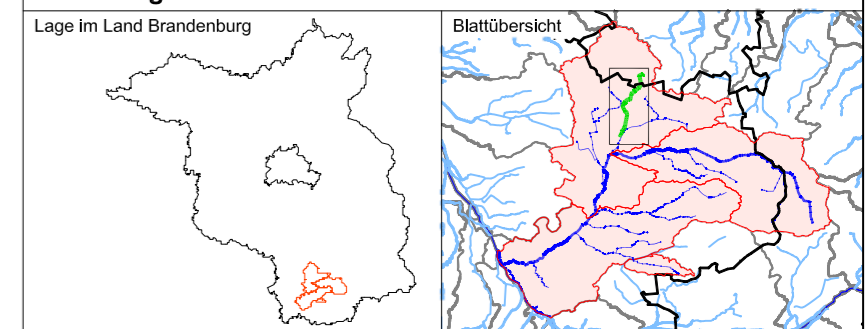
**Landesumweltamt Brandenburg**  
 Referat RS 5  
 Wasserbewirtschaftung/Hydrologie  
 Von-Schön-Strasse 7  
 03050 Cottbus

Seeburger Chaussee 2  
 14476 Potsdam OT Groß Glienicke

### Gewässerentwicklungskonzept Kleine Elster

#### Gewässerstrukturgütekartierung - Darstellung Gesamtbewertung sowie Bereiche Sohle, Ufer, Umfeld

#### Neuer Lugkteichabfluss



Geodätische Grundlage: System ETRS89, GRS80-Ellipsoid, UTM-Abbildung Zone 33N

Kartengrundlage: Darstellung auf der Grundlage der DTK 50  
 Mit Erlaubnis/Genehmigung der Landesvermessung und Geobasisinformation Brandenburg

Bearbeitung: FUGRO-HGN GmbH  
 Stand: September 2010  
 Kommissionsnummer: 2.23.501.0.2

