
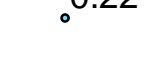

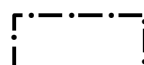




Gewässerentwicklungskonzept (GEK) "Oberer Spreewald - Schwerpunkt Großes Fließ"

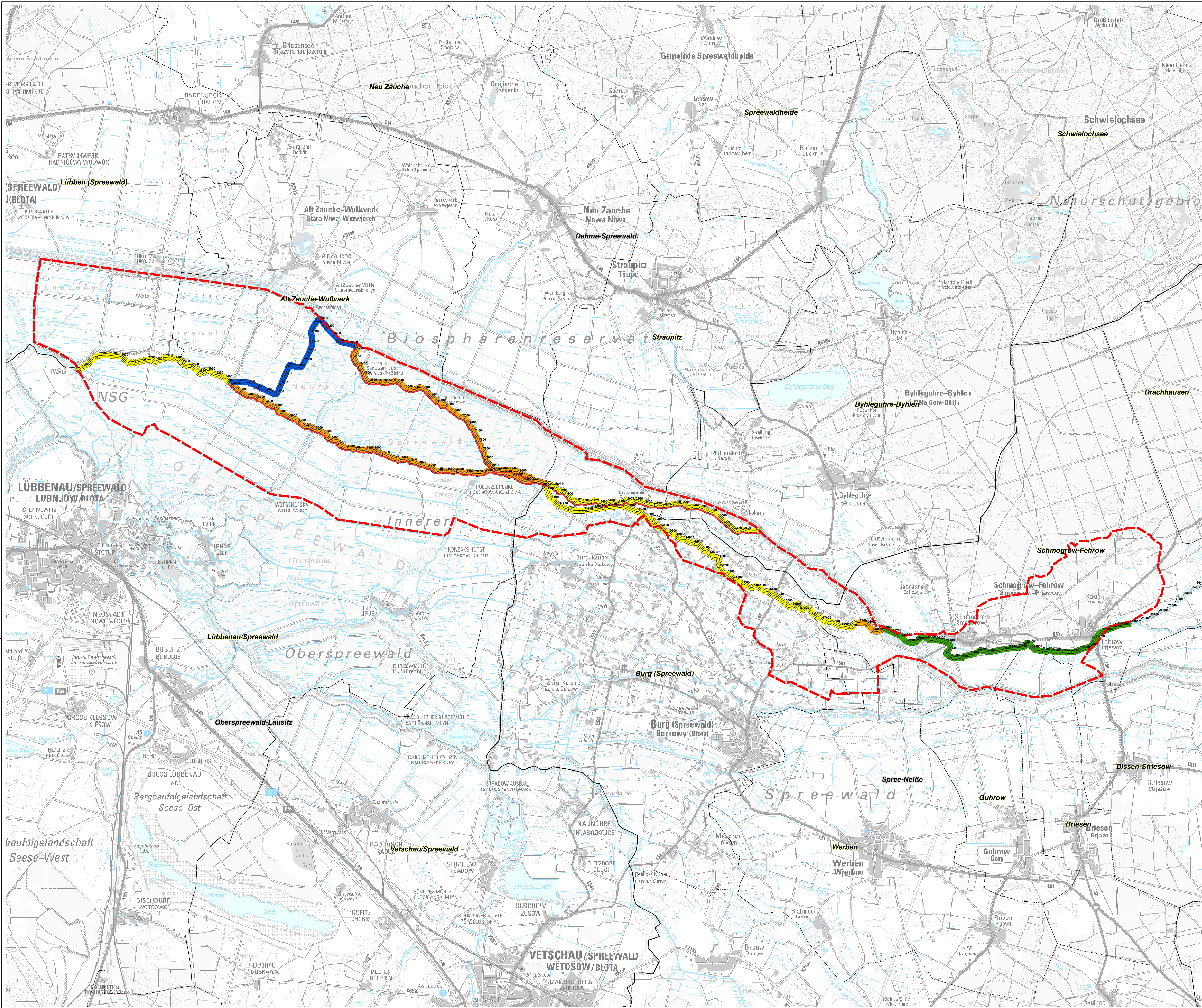
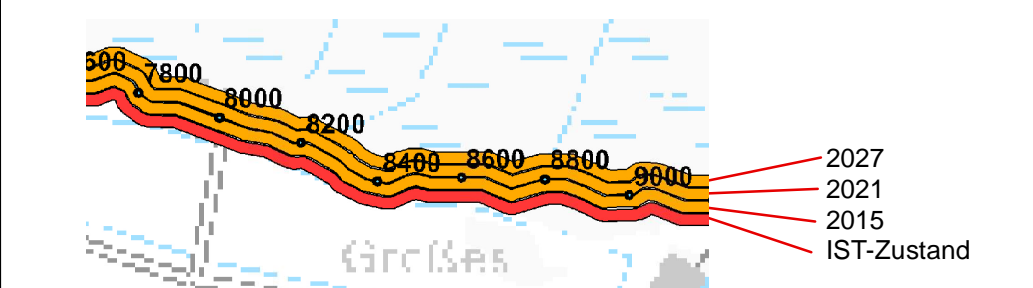
Karte 10.1.1: Zielerreichung Hydrologie

- Legende**
-  Grenze Gewässerentwicklungskonzeptes "Oberer Spreewald"
 -  Stationierung
 -  betrachtete Fließgewässer WRRL
 -  sonstige Gewässer
 -  Gemeindegrenzen
 -  Kreisgrenzen

Zielerreichung Hydrologie

-  sehr gut
-  gut
-  mäßig
-  unbefriedigend
-  schlecht

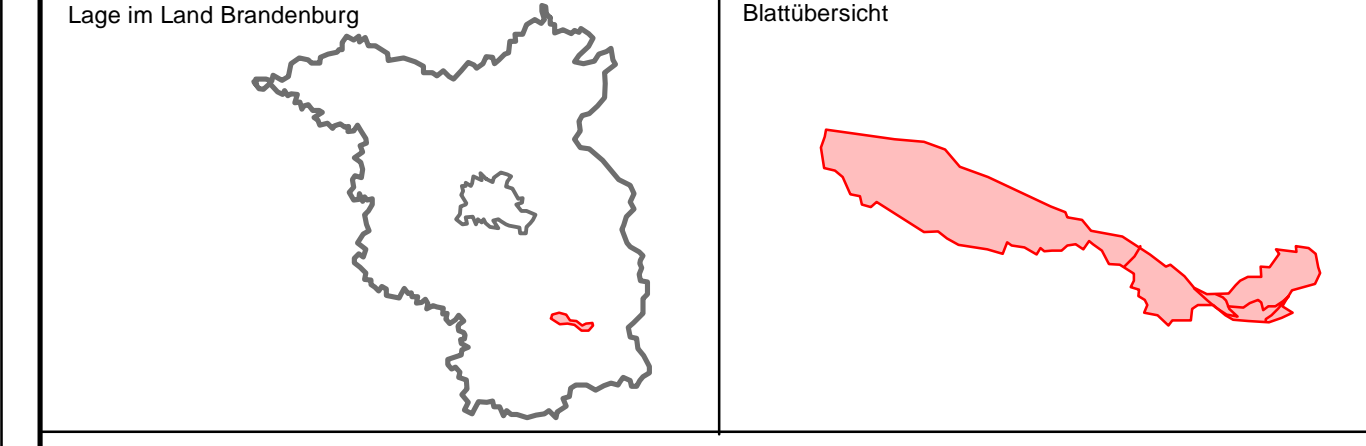
Kartenausschnitt Banddarstellung



Landesamt für Umwelt, Gesundheit und Verbraucherschutz Brandenburg
Seeburger Chaussee 2
14476 Potsdam OT Groß Glienicke

Gewässerentwicklungskonzept (GEK) "Oberer Spreewald - Schwerpunkt Großes Fließ"

Karte 10.1.1: Zielerreichung Hydrologie



Maßstab: 1 : 25.000

Kartengrundlage: Datenbestand Landesumweltamt Brandenburg
Topographische Karte 1 : 50.000

Bearbeitung: Ingenieurbüro IHC
Stand: Mai 2011
Kartografie: Ingenieurbüro IHC