
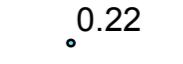



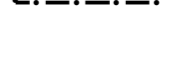



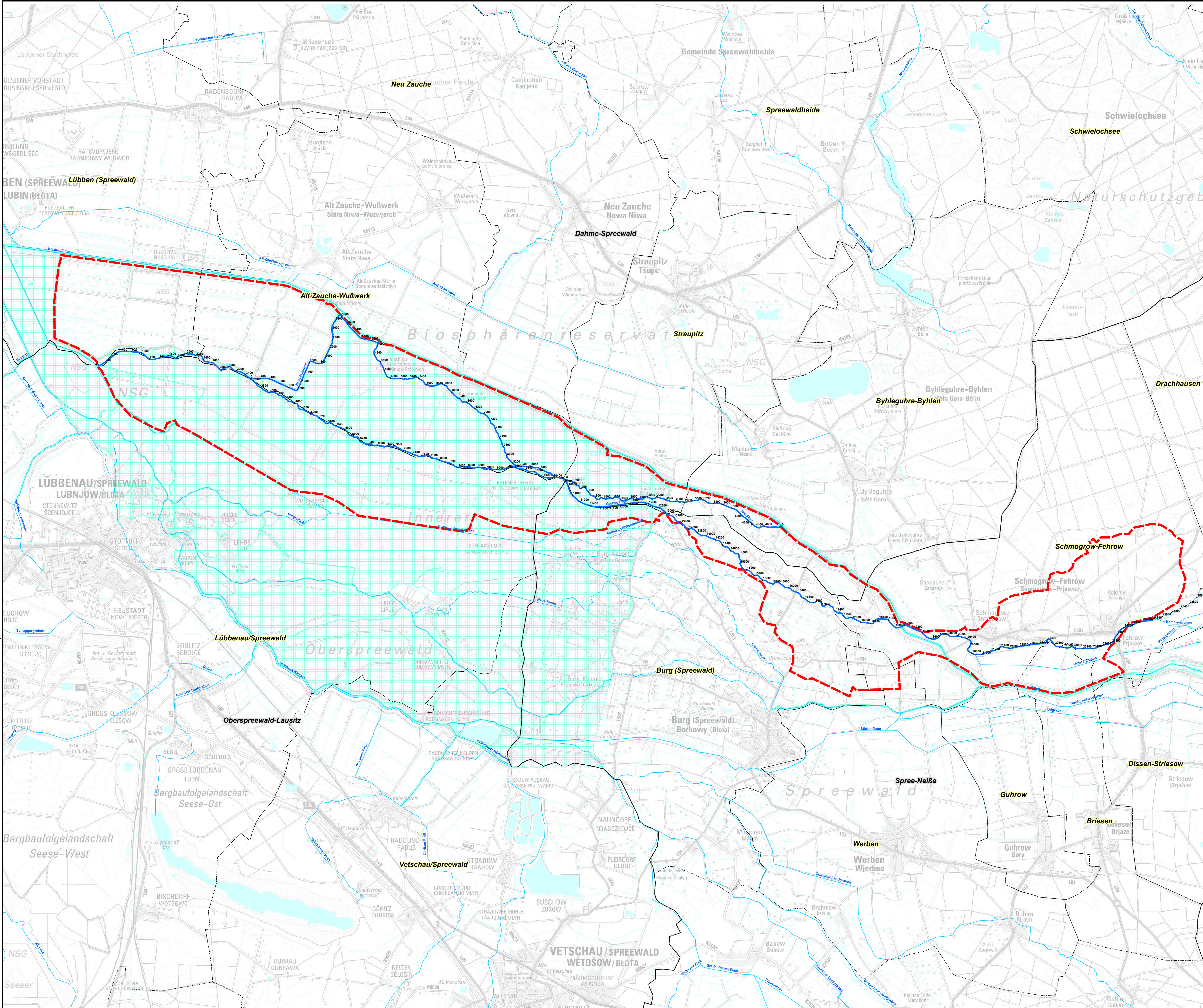



**Gewässerentwicklungskonzept (GEK)
"Oberer Spreewald - Schwerpunkt Großes Fließ"**

Karte 2.4: Hochwasserschutz

- Legende**
-  Grenze Gewässerentwicklungskonzeptes "Oberer Spreewald"
 -  0,22 Stationierung
 -  berichtspflichtige Fließgewässer WRRL
 -  sonstige Gewässer
 -  Gemeindegrenzen
 -  Kreisgrenzen
- Vorranggebiet Hochwasserschutz**
-  Vorranggebiet Hochwasserschutz - Festgesetztes Überschwemmungsgebiet HW 100 nach § 100 BbgWG
 -  Vorranggebiet Hochwasserschutz - Festgesetztes Überschwemmungsgebiet HW 10 nach § 100 BbgWG
 -  Vorranggebiet Hochwasserschutz - Festgesetztes Überschwemmungsgebiet HW 2 nach § 100 BbgWG



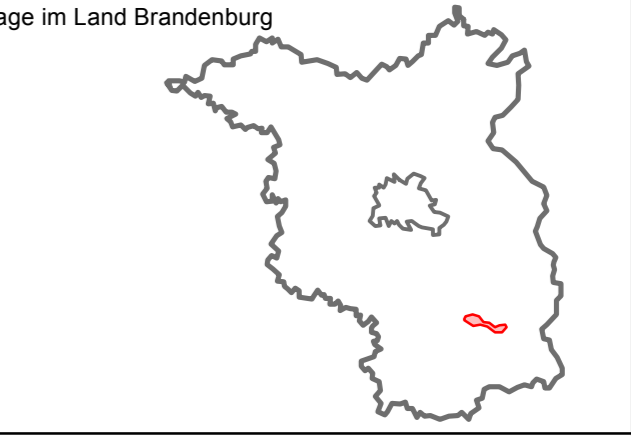


Landesamt für Umwelt, Gesundheit und
Verbraucherschutz Brandenburg
Seeburger Chaussee 2
14476 Potsdam OT Groß Glienicke

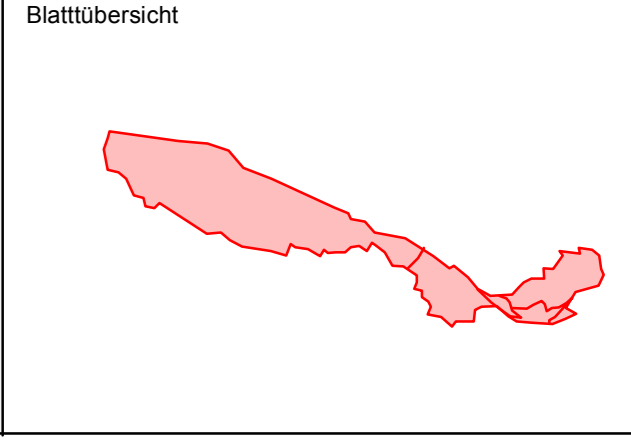
Gewässerentwicklungskonzept (GEK) "Oberer Spreewald - Schwerpunkt Großes Fließ"


Karte 2.4:
Hochwasserschutz

Lage im Land Brandenburg



Blattschnitt





Maßstab: 1 : 25.000

Kartengrundlage: Datenbestand Landesumweltamt Brandenburg
Topographische Karte 1: 50.000

Bearbeitung: Ingenieurbüro **IHC**, Gernhart Hauptmann-Straße 15 · Süd 9, 03044 Cottbus
Stand: Mai 2011
Kartografie: Ingenieurbüro IHC