

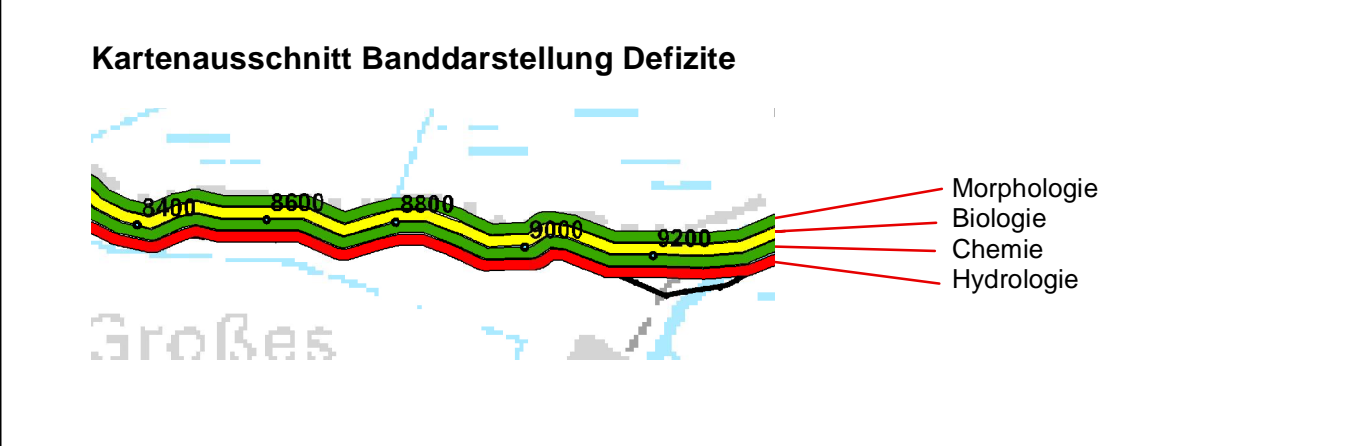
Gewässerentwicklungskonzept (GEK) "Oberer Spreewald - Schwerpunkt Großes Fließ"

Karte 6.1: Defizite

- Legende**
- Grenze Gewässerentwicklungskonzeptes "Oberer Spreewald"
 - Stationierung
 - berichtigte Fließgewässer WRRL
 - sonstige Gewässer
 - Gemeindegrenzen
 - Kreisgrenzen

- | | |
|---------------------------------|----------------------------------|
| Defizite Morphologie | Defizite Chemie |
| +2 unverändert | +2 anthropogen unbelastet |
| +1 gering verändert | +1 sehr geringe Belastung |
| 0 mäßig verändert (Zielzustand) | 0 mäßige Belastung (Zielzustand) |
| -1 deutlich verändert | -1 deutliche Belastung |
| -2 stark verändert | -2 erhöhte Belastung |
| -3 sehr stark verändert | -3 hohe Belastung |
| -4 vollständig verändert | -4 sehr hohe Belastung |
| keine Daten | keine Daten |

- Defizite Biologie / Defizite Hydrologie**
- | | |
|-------------------------------|-------------|
| +1 sehr guter Zustand | keine Daten |
| 0 guter Zustand (Zielzustand) | |
| -1 mäßiger Zustand | |
| -2 schlechter Zustand | |
| -3 sehr schlechter Zustand | |
| keine Daten | |



- Durchgängigkeit Wehre**
- durchgängig
 - nicht durchgängig
 - teilweise durchgängig

- Durchgängigkeit Durchlässe**
- Durchlass durchgängig
 - Durchlass nicht durchgängig
 - Durchlass teilweise durchgängig

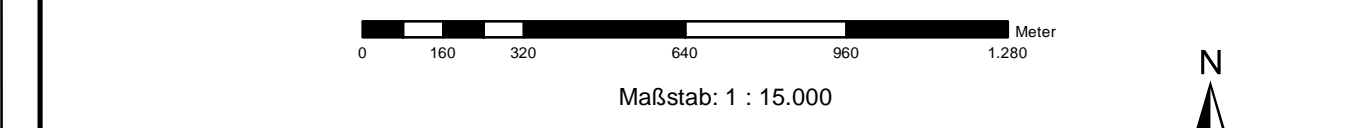
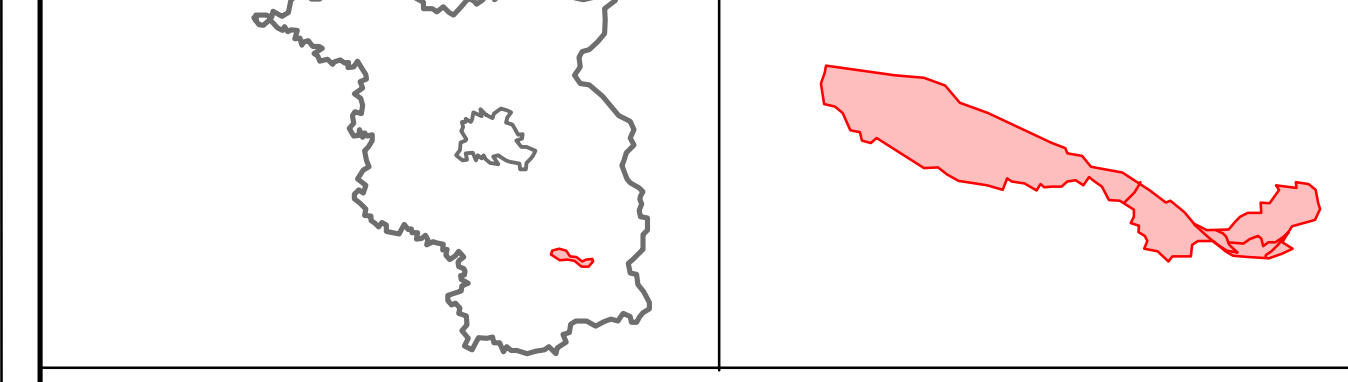
- Durchgängigkeit Brücken**
- Brücke durchgängig
 - Brücke nicht durchgängig
 - Brücke teilweise durchgängig

Landesamt für Umwelt, Gesundheit und Verbraucherschutz Brandenburg
 Seeburger Chaussee 2
 14476 Potsdam OT Groß Glienicke

Gewässerentwicklungskonzept (GEK) "Oberer Spreewald - Schwerpunkt Großes Fließ"

Karte 6.1: Defizite

Aschnitt:



Kartengrundlage: Datenbestand Landesumweltamt Brandenburg
 Topographische Karte 1:50.000

Bearbeitung: Ingenieurbüro IHC
 Stand: Mai 2011
 Kartografie: Ingenieurbüro IHC