

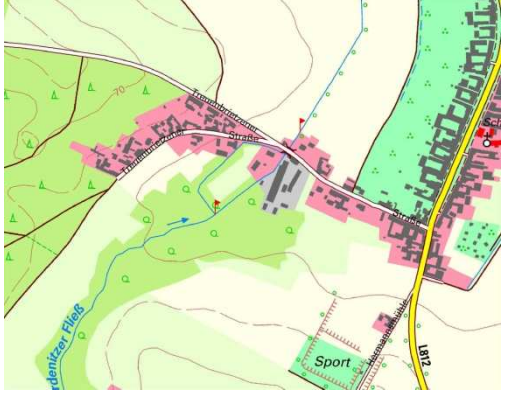





| | | | | | |
|----------------------------------|---|---------------------------------|--|-----------------------------|--|
| Gewässername | Bardenitzer Fließ | WK-Code | DE584824_863 | | |
| Planungsabschnitt | DE584824_863_P01 | Stationierung | km von 0+000 bis 7+400 | | |
| Begrenzung des Abschnitts |  | |  | | |
| | Mündung Friedrichgraben bis Siedlungsbereich Bardenitz | | | | |
| Bestand C-Bericht | LAWA-Typ | 14 (Sandgeprägte Tieflandbäche) | | | |
| | Kategorie | natürlich | | | |
| | Zielerreichung Ökologie | wahrscheinlich | | | |
| | Zielerreichung Chemie | wahrscheinlich | | | |
| Aktueller Zustand (2009) | LAWA-Typ-Vorschlag | 14 (Sandgeprägte Tieflandbäche) | | | |
| | Kategorie-Vorschlag | natürlich | | | |
| | Hydromorphologische Qualitätskomponente | Gewässerstrukturgüte | Hydrologische Zustandsklasse | Ökologische Durchgängigkeit | |
| | | GK 4 | ZK 4 | nein | |
| | Defizit | -2 | -2 | 0 | |
| Beschreibung | Gestreckt bis geradliniger Gewässerverlauf mit überwiegend einseitiger Gehölzgalerie durch Acker und Grünland verlaufend. Gewässer teilweise tief eingeschnitten und langsam fließend. | | | | |
| Belastungen | Landwirtschaftliche Nutzflächen im weiteren Umland, Ufer teilweise durch Stein-schüttungen gesichert, staureguliert. | | | | |
| Restriktionen | <ul style="list-style-type: none"> - FFH Obere Nieplitz - FFH-Gebiet / NSG Zarth von km 5,24 bis km 5,73 | | | | |
| Entwicklungsziele | <ul style="list-style-type: none"> - Durchgängigkeit wiederherstellen - Rückhaltung des Wassers - Verbesserung der Gewässerstruktur - Beschattung des Gewässers | | | | |

| | | | | | |
|----------------------------------|--|---------------------------------|--|-----------------------------|--|
| Gewässername | Bardenitzer Fließ | WK-Code | DE584824_863 | | |
| Planungsabschnitt | DE584824_863_P02 | Stationierung | km von 7+400 bis 7+639 | | |
| Begrenzung des Abschnitts |  | |  | | |
| | Siedlungsbereich Bardenitz | | | | |
| Bestand C-Bericht | LAWA-Typ | 14 (Sandgeprägte Tieflandbäche) | | | |
| | Kategorie | natürlich | | | |
| | Zielerreichung Ökologie | wahrscheinlich | | | |
| | Zielerreichung Chemie | wahrscheinlich | | | |
| Aktueller Zustand (2009) | LAWA-Typ-Vorschlag | 14 (Sandgeprägte Tieflandbäche) | | | |
| | Kategorie-Vorschlag | natürlich | | | |
| | Hydromorphologische Qualitätskomponente | Gewässerstrukturgüte | Hydrologische Zustandsklasse | Ökologische Durchgängigkeit | |
| | | GK 5 | ZK 5 | nein | |
| | Defizit | -3 | -3 | 0 | |
| Beschreibung | Gestreckt bis geradliniger Gewässerverlauf größtenteils ohne Uferbewuchs. Durch Siedlungsflächen verlaufend. Gewässer teilweise sehr tief eingeschnitten und langsam fließend. | | | | |
| Belastungen | Uferverbauungen, staureguliert. | | | | |
| Restriktionen | <ul style="list-style-type: none"> - FFH Obere Nieplitz , Wasserrecht Mühle - Siedlungsbereiche | | | | |
| Entwicklungsziele | <ul style="list-style-type: none"> - Durchgängigkeit wiederherstellen - Rückhaltung des Wassers - Verbesserung der Gewässerstruktur | | | | |

| | | | | | |
|----------------------------------|--|---------------------------------|--|-----------------------------|--|
| Gewässername | Bardenitzer Fließ | WK-Code | DE584824_863 | | |
| Planungsabschnitt | DE584824_863_P03 | Stationierung | km von 7+639 bis 10+216 | | |
| Begrenzung des Abschnitts |  | |  | | |
| | Oberhalb Siedlungsbereich Bardenitz bis zur Quelle | | | | |
| Bestand C-Bericht | LAWA-Typ | 14 (Sandgeprägte Tieflandbäche) | | | |
| | Kategorie | natürlich | | | |
| | Zielerreichung Ökologie | wahrscheinlich | | | |
| | Zielerreichung Chemie | wahrscheinlich | | | |
| Aktueller Zustand (2009) | LAWA-Typ-Vorschlag | 14 (Sandgeprägte Tieflandbäche) | | | |
| | Kategorie-Vorschlag | natürlich | | | |
| | Hydromorphologische Qualitätskomponente | Gewässerstrukturgüte | Hydrologische Zustandsklasse | Ökologische Durchgängigkeit | |
| | | GK 2 | ZK 3 | nein | |
| | Defizit | 0 | -1 | 0 | |
| Beschreibung | Mäßig bis stark geschwungener Gewässerverlauf mit überwiegend beidseitiger Gehölzgalerie oder Wald. Vorwiegend durch Waldflächen verlaufend und etwas schneller fließend. Ab Kilometer 8,688 nicht mehr offiziell stationiert. | | | | |
| Belastungen | Staureguliert | | | | |
| Restriktionen | <ul style="list-style-type: none"> - FFH Obere Nieplitz - Wasserrecht Herrmannsmühle | | | | |
| Entwicklungsziele | <ul style="list-style-type: none"> - Durchgängigkeit wiederherstellen - Rückhaltung des Wassers | | | | |