

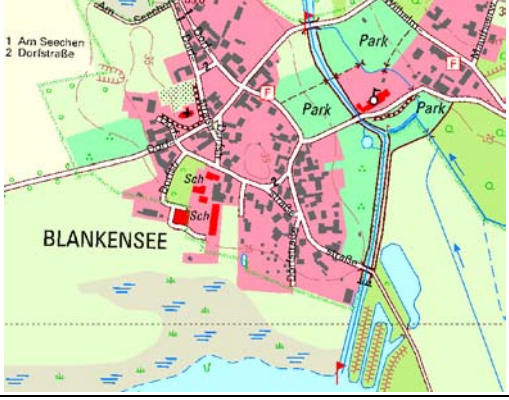



<b>Gewässername</b>	Nieplitz		<b>WK-Code</b>	DE5848_147	
<b>Planungsabschnitt</b>	DE5848_147_P01		<b>Stationierung</b>	km von 4+199 bis 5+045	
<b>Begrenzung des Abschnitts</b>					
	Auslaufbereich Grössinsee bis Dorfstraße in Blankensee				
<b>Bestand BWP FGG Elbe</b>	LAWA-Typ	Typ 21 (seeausflussgeprägte Fließgewässer)			
	Kategorie	natürlich			
	Zielerreichung Ökologie	wahrscheinlich			
	Zielerreichung Chemie	wahrscheinlich			
<b>Aktueller Zustand (2010)</b>	LAWA-Typ-Vorschlag	Typ 21 (seeausflussgeprägte Fließgewässer)			
	Kategorie-Vorschlag	natürlich			
	Hydromorphologische Qualitätskomponente	Gewässerstrukturgüte	Hydrologische Zustandsklasse	Ökologische Durchgängigkeit	
		GK 2	ZK 5	ja	
Defizit	0	-3	0		
<b>Beschreibung</b>	schwach geschwungenes Regelprofil mit beginnender erkennbarer Eigendynamik, träge fließend, beidseits mit Gehölzen bestanden				
<b>Belastungen</b>	landwirtschaftliche Nutzflächen im weiteren Umland, Ufer teilweise durch Steinschüttungen gesichert, staureguliert				
<b>Restriktionen</b>	– NSG/SPA/FFH-Gebiet „Nuthe-Nieplitz-Niederung“, angrenzende Nutzungen				
<b>Entwicklungsziele</b>	– Verbesserung der Abflussverhältnisse				

<b>Gewässername</b>	Nieplitz		<b>WK-Code</b>	DE5848_147	
<b>Planungsabschnitt</b>	DE5848_147_P02		<b>Stationierung</b>	km von 5+045 bis 5+711	
<b>Begrenzung des Abschnitts</b>					
	Dorfstraße in Blankensee bis Einlaufbereich Blankensee				
<b>Bestand BWP FGG Elbe</b>	LAWA-Typ		Typ 21 (seeausflussgeprägte Fließgewässer)		
	Kategorie		natürlich		
	Zielerreichung Ökologie		wahrscheinlich		
	Zielerreichung Chemie		wahrscheinlich		
<b>Aktueller Zustand (2010)</b>	LAWA-Typ-Vorschlag		Typ 21 (seeausflussgeprägte Fließgewässer)		
	Kategorie-Vorschlag		natürlich		
	Hydromorphologische Qualitätskomponente	Gewässerstrukturgüte	Hydrologische Zustandsklasse	Ökologische Durchgängigkeit	
		GK 3	ZK 4	nein	
	Defizit		-1	-2	-3
<b>Beschreibung</b>	gestreckter Lauf mit mäßiger Breitenvarianz und teilweise Einzelgehölzen am Ufer				
<b>Belastungen</b>	stellenweise Buschfaschinen zur Ufersicherung, ökologische Durchgängigkeit nicht gegeben, staureguliert, angrenzende Nutzungen, Gewässerrandstreifen unzureichend, Straßenbrücken für Fischtotter nicht passierbar				
<b>Restriktionen</b>	– NSG/SPA/FFH-Gebiet „Nuthe-Nieplitz-Niederung“, Ortschaft Blankensee, Wehr Blankensee				
<b>Entwicklungsziele</b>	<ul style="list-style-type: none"> <li>– Verbesserung der Abflussverhältnisse</li> <li>– Verbesserung der Gewässerstruktur</li> <li>– Herstellung der ökologischen Durchgängigkeit</li> </ul>				