











Gewässername	Nieplitz		WK-Code	DE5848_149	
Planungsabschnitt	DE5848_149_P01		Stationierung	km von 8+231 bis 9+442	
Begrenzung des Abschnitts					
	Auslaufbereich Blankensee bis Trebbiner Straße (B246)				
Bestand BWP FGG Elbe	LAWA-Typ	15 - sand- und lehmgeprägte Tieflandflüsse			
	Kategorie	natürlich			
	Zielerreichung Ökologie	wahrscheinlich			
	Zielerreichung Chemie	wahrscheinlich			
Aktueller Zustand (2010)	LAWA-Typ-Vorschlag	15 - sand- und lehmgeprägte Tieflandflüsse			
	Kategorie-Vorschlag	natürlich			
	Hydromorphologische Qualitätskomponente	Gewässerstrukturgüte	Hydrologische Zustandsklasse	Ökologische Durchgängigkeit	
		GK 3	ZK 5	ja	
	Defizit	-1	-3	0	
Beschreibung	geradliniger Verlauf mit teilweiser Beschattung				
Belastungen	landwirtschaftliche Nutzflächen im weiteren Umland, stellenweise Verwallung mit Pappeln bestanden, Gewässerrandstreifen in Teilbereichen unzureichend				
Restriktionen	– NSG/SPA/FFH-Gebiet „Nuthe-Nieplitz-Niederung“, angrenzende Nutzungen				
Entwicklungsziele	– Verbesserung der Abflussverhältnisse – Verbesserung der Gewässerstruktur				

Gewässername	Nieplitz	WK-Code	DE5848_149		
Planungsabschnitt	DE5848_149_P02	Stationierung	km von 9+442 bis 17+650		
Begrenzung des Abschnitts					
	Trebbiner Straße (B246) bis östlich Beelitz (B2)				
Bestand BWP FGG Elbe	LAWA-Typ	15 - sand- und lehmgeprägte Tieflandflüsse			
	Kategorie	natürlich			
	Zielerreichung Ökologie	wahrscheinlich			
	Zielerreichung Chemie	wahrscheinlich			
Aktueller Zustand (2010)	LAWA-Typ-Vorschlag	15 - sand- und lehmgeprägte Tieflandflüsse			
	Kategorie-Vorschlag	natürlich			
	Hydromorphologische Qualitätskomponente	Gewässerstrukturgüte	Hydrologische Zustandsklasse	Ökologische Durchgängigkeit	
		GK 5	ZK 5	nein	
Defizit	-3	-3	-3		
Beschreibung	geradliniger Verlauf im Trapezprofil mit fast durchgehender beidseitiger Verwallung				
Belastungen	angrenzende landwirtschaftliche Nutzflächen, beidseitige Verwallungen, staureguliert, Gewässerrandstreifen unzureichend, ökologische Durchgängigkeit nicht gegeben				
Restriktionen	– NSG/SPA/FFH-Gebiet „Nuthe-Nieplitz-Niederung“, FFH-Gebiet Obere Nieplitz, landwirtschaftliche Nutzung, Ortschaft Zauchwitz, Straßenquerungen, Wehr Zauchwitz und Wehr Schönefeld				
Entwicklungsziele	<ul style="list-style-type: none"> – Verbesserung der Abflussverhältnisse – Verbesserung der Gewässerstruktur – Herstellung der ökologischen Durchgängigkeit – Verbesserung der Gewässergüte 				

Gewässername	Nieplitz	WK-Code	DE5848_149		
Planungsabschnitt	DE5848_149_P03	Stationierung	km von 17+650 bis 18+975		
Begrenzung des Abschnitts					
	östlich Beelitz (B2) bis Zulauf Salzgraben				
Bestand BWP FGG Elbe	LAWA-Typ	15 - sand- und lehmgeprägte Tieflandflüsse			
	Kategorie	natürlich			
	Zielerreichung Ökologie	wahrscheinlich			
	Zielerreichung Chemie	wahrscheinlich			
Aktueller Zustand (2010)	LAWA-Typ-Vorschlag	15 - sand- und lehmgeprägte Tieflandflüsse			
	Kategorie-Vorschlag	natürlich			
	Hydromorphologische Qualitätskomponente	Gewässerstrukturgüte	Hydrologische Zustandsklasse	Ökologische Durchgängigkeit	
		GK 4	ZK 4	ja	
	Defizit	-2	-2	0	
Beschreibung	geradlinig ausgebauter Abschnitt im Ort Beelitz				
Belastungen	Siedlungs- und Nutzflächen (überwiegend Kleingärten), staureguliert, Gewässerstrandstreifen unzureichend, ökologische Durchgängigkeit für den Fischotter nicht gegeben, Ausleitung Kläranlage Beelitz				
Restriktionen	– FFH-Gebiet „Obere Nieplitz“, Siedlungsbereich, Straßenquerung				
Entwicklungsziele	<ul style="list-style-type: none"> – Verbesserung der Abflussverhältnisse – Verbesserung der Gewässerstruktur – Herstellung der ökologischen Durchgängigkeit für den Fischotter – Verbesserung der Gewässergüte 				

Gewässername	Nieplitz	WK-Code	DE5848_149		
Planungsabschnitt	DE5848_149_P04	Stationierung	km von 18+975 bis 22+835		
Begrenzung des Abschnitts					
	Zulauf Salzgraben bis Zulauf Brück-Neuendorfer Graben				
Bestand BWP FGG Elbe	LAWA-Typ	15 - sand- und lehmgeprägte Tieflandflüsse			
	Kategorie	natürlich			
	Zielerreichung Ökologie	wahrscheinlich			
	Zielerreichung Chemie	wahrscheinlich			
Aktueller Zustand (2010)	LAWA-Typ-Vorschlag	15 - sand- und lehmgeprägte Tieflandflüsse			
	Kategorie-Vorschlag	natürlich			
	Hydromorphologische Qualitätskomponente	Gewässerstrukturgüte	Hydrologische Zustandsklasse	Ökologische Durchgängigkeit	
		GK 4	ZK 5	bedingt	
	Defizit	-2	-3	-1	
Beschreibung	eingetiefter und im Trapezprofil ausgebauter geradliniger Abschnitt mit nur wenig Gehölzen bestanden				
Belastungen	angrenzende landwirtschaftliche Nutzflächen, staureguliert, Gewässerrandstreifen unzureichend, kaum Beschattung, ökologische Durchgängigkeit nur bedingt gegeben				
Restriktionen	– FFH-Gebiet „Obere Nieplitz“, landwirtschaftliche Nutzungen, Bahnquerung, Wehr Beelitz				
Entwicklungsziele	<ul style="list-style-type: none"> – Verbesserung der Abflussverhältnisse – Verbesserung der Gewässerstruktur – Herstellung der ökologischen Durchgängigkeit – Verbesserung der Gewässergüte 				

Gewässername	Nieplitz	WK-Code	DE5848_149		
Planungsabschnitt	DE5848_149_P05	Stationierung	km von 22+835 bis 25+416		
Begrenzung des Abschnitts					
	Zulauf Brück-Neuendorfer Graben bis Zulauf Wittbrietzener Upstallgraben				
Bestand BWP FGG Elbe	LAWA-Typ	15 - sand- und lehmgeprägte Tieflandflüsse			
	Kategorie	natürlich			
	Zielerreichung Ökologie	wahrscheinlich			
	Zielerreichung Chemie	wahrscheinlich			
Aktueller Zustand (2010)	LAWA-Typ-Vorschlag	15 - sand- und lehmgeprägte Tieflandflüsse			
	Kategorie-Vorschlag	natürlich			
	Hydromorphologische Qualitätskomponente	Gewässerstrukturgüte	Hydrologische Zustandsklasse	Ökologische Durchgängigkeit	
		GK 3	ZK 5	nein	
Defizit	-1	-3	-3		
Beschreibung	eingetiefter und im Trapezprofil ausgebauter geradliniger Abschnitt mit rechtsseitiger Gehölzgalerie bestanden				
Belastungen	angrenzende landwirtschaftliche Nutzflächen, staureguliert, Gewässerrandstreifen unzureichend, ökologische Durchgängigkeit nicht gegeben				
Restriktionen	– FFH-Gebiet „Obere Nieplitz“, landwirtschaftliche Nutzungen, Wehr Salzbrunn				
Entwicklungsziele	<ul style="list-style-type: none"> – Verbesserung der Abflussverhältnisse – Verbesserung der Gewässerstruktur – Herstellung der ökologischen Durchgängigkeit – Verbesserung der Gewässergüte 				