





Gewässername	Pfefferfließ	WK-Code	DE58488_418		
Planungsabschnitt	DE58488_418_P01	Stationierung	km von 0+000 bis 0+876		
Begrenzung des Abschnitts					
	Einmündung in die Nieplitz bis Trebbiner Straße (B246)				
Bestand BWP FGG Elbe	LAWA-Typ	15 - sand- und lehmgeprägte Tieflandflüsse			
	Kategorie	natürlich			
	Zielerreichung Ökologie	wahrscheinlich			
	Zielerreichung Chemie	wahrscheinlich			
Aktueller Zustand (2010)	LAWA-Typ-Vorschlag	12 – Organisch geprägte Flüsse			
	Kategorie-Vorschlag	natürlich			
	Hydromorphologische Qualitätskomponente	Gewässerstrukturgüte	Hydrologische Zustandsklasse	Ökologische Durchgängigkeit	
		GK 3	ZK 5	ja	
	Defizit	-1	-3	0	
Beschreibung	naturnahes flaches Gewässerprofil mit wenigen Gehölzen bestanden, träge fließend				
Belastungen	standortfremde Gehölze (Hybridpappeln), Beschattung zu gering, Gewässerrandstreifen in Teilbereichen unzureichend, extensiv landwirtschaftlich genutzte Flächen angrenzend				
Restriktionen	– NSG/SPA/FFH-Gebiet „Nuthe-Nieplitz-Niederung“, DAV				
Entwicklungsziele	<ul style="list-style-type: none"> – Verbesserung der Gewässerstruktur – Verbesserung der Abflussverhältnisse – Verbesserung der Gewässergüte 				

Gewässername	Pfefferfließ	WK-Code	DE58488_418		
Planungsabschnitt	DE58488_418_P02	Stationierung	km von 0+876 bis 1+283		
Begrenzung des Abschnitts					
	Trebbiner Straße (B246) bis Zulauf Strassgraben				
Bestand BWP FGG Elbe	LAWA-Typ	15 - sand- und lehmgeprägte Tieflandflüsse			
	Kategorie	natürlich			
	Zielerreichung Ökologie	wahrscheinlich			
	Zielerreichung Chemie	wahrscheinlich			
Aktueller Zustand (2010)	LAWA-Typ-Vorschlag	12 – Organisch geprägte Flüsse			
	Kategorie-Vorschlag	natürlich			
	Hydromorphologische Qualitätskomponente	Gewässerstrukturgüte	Hydrologische Zustandsklasse	Ökologische Durchgängigkeit	
		GK 3	ZK 5	ja	
	Defizit	-1	-3	0	
Beschreibung	Abschnitt im verfallenen Regelprofil verlaufend mit einseitigem Gehölzstreifen				
Belastungen	Gewässerrandstreifen unzureichend, Landwirtschafts- und Siedlungsflächen angrenzend, keine ökologische Durchgängigkeit für den Fischotter gegeben, Verwaltungen				
Restriktionen	– NSG/SPA/FFH-Gebiet „Nuthe-Nieplitz-Niederung“, DAV, Straßenquerung, Siedlungsbereich				
Entwicklungsziele	<ul style="list-style-type: none"> – Verbesserung der Gewässerstruktur – Verbesserung der Abflussverhältnisse – Verbesserung der Gewässergüte – Herstellung der ökologischen Durchgängigkeit für den Fischotter 				

Gewässername	Pfefferfließ	WK-Code	DE58488_418		
Planungsabschnitt	DE58488_418_P03	Stationierung	km von 1+283 bis 2+273		
Begrenzung des Abschnitts					
	Zulauf Strassgraben bis oberhalb Zulauf ehemaliger Pumpteich Höhe Gänselaake				
Bestand BWP FGG Elbe	LAWA-Typ	15 - sand- und lehmgeprägte Tieflandflüsse			
	Kategorie	natürlich			
	Zielerreichung Ökologie	wahrscheinlich			
	Zielerreichung Chemie	wahrscheinlich			
Aktueller Zustand (2010)	LAWA-Typ-Vorschlag	12 – Organisch geprägte Flüsse			
	Kategorie-Vorschlag	natürlich			
	Hydromorphologische Qualitätskomponente	Gewässerstrukturgüte	Hydrologische Zustandsklasse	Ökologische Durchgängigkeit	
		GK 3	ZK 5	ja	
	Defizit	-1	-3	0	
Beschreibung	geradlinig verlaufendes Regelprofil mit beginnender Eigendynamik				
Belastungen	extensiv genutzte Landwirtschaftsflächen angrenzend, Verwallungen, Beschattung unzureichend				
Restriktionen	– NSG/SPA/FFH-Gebiet „Nuthe-Nieplitz-Niederung“, DAV				
Entwicklungsziele	<ul style="list-style-type: none"> – Verbesserung der Gewässerstruktur – Verbesserung der Abflussverhältnisse – Verbesserung der Gewässergüte 				