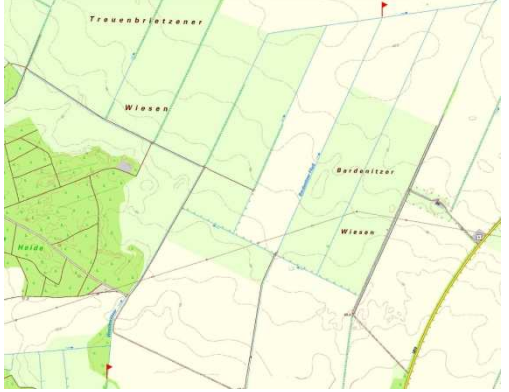





Gewässername	Wendewasser	WK-Code	DE5848244		
Planungsabschnitt	DE5848244_P01	Stationierung	km von 0+000 bis 3+180		
Begrenzung des Abschnitts					
	Mündung Bardenitzer Fließ bis FFH-Gebiet / NSG Zarth				
Bestand C-Bericht	LAWA-Typ	keine Einstufung, da nicht berichtspflichtig			
	Kategorie	keine Einstufung, da nicht berichtspflichtig			
	Zielerreichung Ökologie	keine Einstufung, da nicht berichtspflichtig			
	Zielerreichung Chemie	keine Einstufung, da nicht berichtspflichtig			
Aktueller Zustand (2009)	LAWA-Typ-Vorschlag	14 (Sandgeprägte Tieflandbäche)			
	Kategorie-Vorschlag	natürlich			
	Hydromorphologische Qualitätskomponente	Gewässerstrukturgüte	Hydrologische Zustandsklasse	Ökologische Durchgängigkeit	
		GK 3	ZK U	nein	
	Defizit	-1	0	0	
Beschreibung	Geradliniger Gewässerverlauf überwiegend ohne einseitige Gehölzgalerie, durch Acker und Grünland verlaufend, langsam fließend.				
Belastungen	Landwirtschaftliche Nutzflächen im weiteren Umland, staureguliert.				
Restriktionen	– Stauhaltung				
Entwicklungsziele	<ul style="list-style-type: none"> – Durchgängigkeit wiederherstellen – Rückhaltung des Wassers 				

Gewässername	Wendewasser	WK-Code	DE5848244		
Planungsabschnitt	DE5848244_P02	Stationierung	km von 3+180 bis 5+700		
Begrenzung des Abschnitts					
	FFH-Gebiet / NSG Zarth bis zur Quelle				
Bestand C-Bericht	LAWA-Typ	keine Einstufung, da nicht berichtspflichtig			
	Kategorie	keine Einstufung, da nicht berichtspflichtig			
	Zielerreichung Ökologie	keine Einstufung, da nicht berichtspflichtig			
	Zielerreichung Chemie	keine Einstufung, da nicht berichtspflichtig			
Aktueller Zustand (2009)	LAWA-Typ-Vorschlag	14 (Sandgeprägte Tieflandbäche)			
	Kategorie-Vorschlag	natürlich			
	Hydromorphologische Qualitätskomponente	Gewässerstrukturgüte	Hydrologische Zustandsklasse	Ökologische Durchgängigkeit	
		GK 1	ZK U	nein	
	Defizit	+1	0	0	
Beschreibung	Überwiegend stark geschwungener Gewässerverlauf mit Naturprofil, beidseitig Gehölzgalerie oder Wald, durch Wald, naturnahe Biotope und Grünland im NSG Zarth verlaufend, sehr langsam fließend.				
Belastungen	Staureguliert.				
Restriktionen	– FFH-Gebiet / NSG Zarth von km 3,18 – 5,08				
Entwicklungsziele	<ul style="list-style-type: none"> – Durchgängigkeit wiederherstellen – Rückhaltung des Wassers außerhalb NSG_Flächen 				