




Gewässerentwicklungskonzept Ucker 1


Karte 2-3: Schutzgebiete

Zeichenerklärung

-  Geltungsbereich des GEK Ucker 1
-  berichtspflichtige Fließgewässer
-  berichtspflichtige Seen

Schutzgebiete

-  Naturschutzgebiet
-  FFH-Gebiet
-  Landschaftsschutzgebiet
-  Großschutzgebiet
-  Wasserschutzgebiet
-  Vogelschutzgebiet

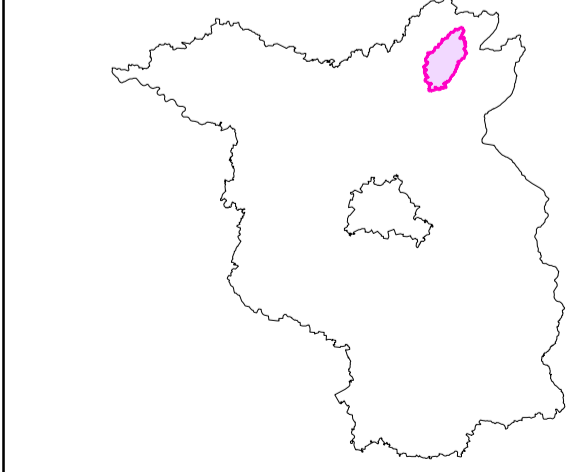


LAND BRANDENBURG

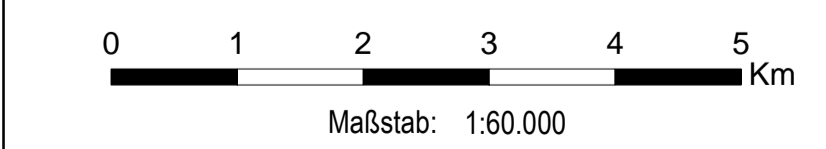
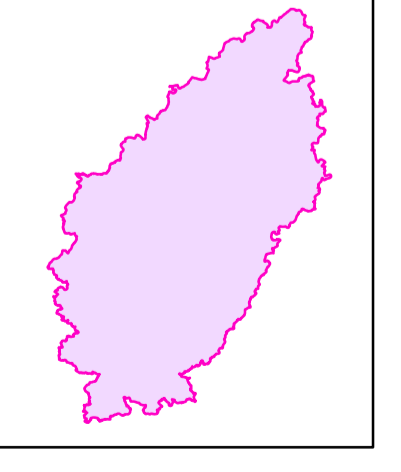
Landesamt für
Umwelt, Gesundheit
und Verbraucherschutz
Brandenburg
Regionalabteilung Ost

Gewässerentwicklungskonzept Ucker 1
Karte 2-3: Schutzgebiete

Lage im Land Brandenburg



Blattübersicht



Kartengrundlage: Digitale Daten der Landesvermessung und Geobasisinformation Brandenburg.
Nutzung mit Genehmigung: GeoBasis-DIGL/GB 2012
Topographische Karte 1:25.000/Normalausgabe, Bezugssystem: ETRS 89



Bearbeitung: Büro für Umweltplanung und Wasserbau Dr. Kovalev
Stand: März 2012
Kartografie: GIS-Zentrale