











Gewässerentwicklungskonzept Ucker 1
Karte 5-2: Gewässerstrukturkartierung - Einzelparameter
 Blattnummer: Blatt 3






Zeichenerklärung


-  Geltungsbereich des Gewässerentwicklungskonzeptes
-  Verrohrung
-  Standgewässer Wasserrahmenrichtlinie

Gewässerstrukturgüteklassen

-  1 - Strukturgüte unverändert
-  2 - Strukturgüte gering verändert
-  3 - Strukturgüte mäßig verändert
-  4 - Strukturgüte deutlich verändert
-  5 - Strukturgüte stark verändert
-  6 - Strukturgüte sehr stark verändert
-  7 - Strukturgüte vollständig verändert

Fließrichtung

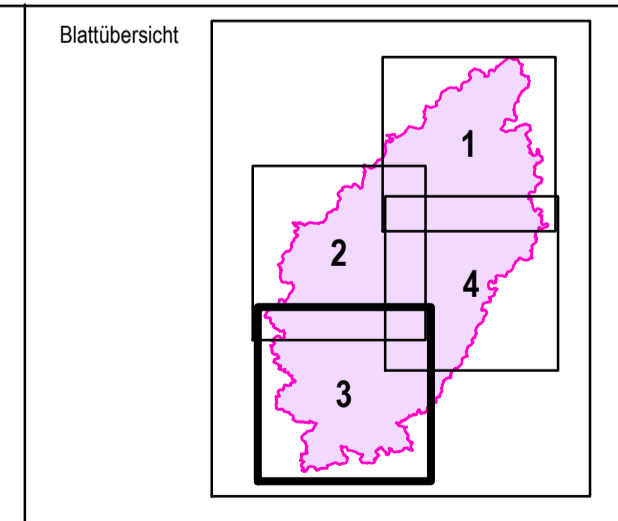
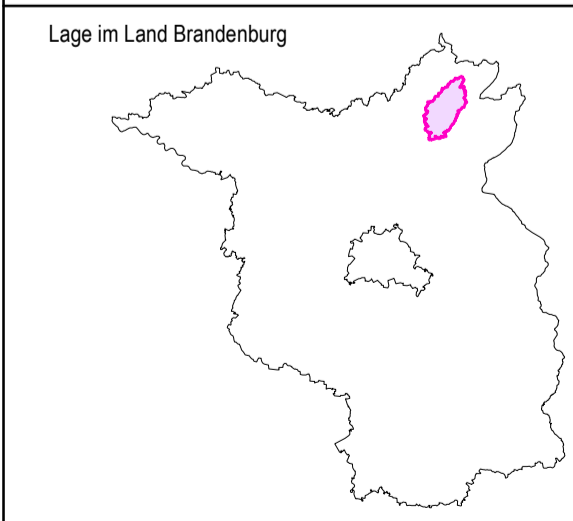
-  Strukturgüte des linken Gewässerumlandes
-  Strukturgüte des linken Ufers
-  Strukturgüte der Sohle
-  Strukturgüte des rechten Ufers
-  Strukturgüte des rechten Gewässerumlandes



LAND BRANDENBURG

Landesamt für
 Umwelt, Gesundheit
 und Verbraucherschutz
 Brandenburg
 Regionalabteilung Ost

Gewässerentwicklungskonzept Ucker 1
 Karte 5-2: Gewässerstrukturkartierung - Einzelparameter
 Blattnummer: Blatt 3



Kartengrundlage: Digitale Daten der Landesvermessung und Geobasisinformation Brandenburg.
 Nutzung mit Genehmigung: GeoBasis-DIG 2012
 Topographische Karte 1:25.000/Normalausgabe, Bezugssystem: ETRS 89

Bearbeitung: Büro für Umweltplanung und Wasserbau Dr. Kovalev
 Stand: März 2012
 Kartografie: GIS-Zentrale

