

Gewässerentwicklungskonzept Ucker 1

Karte 6-1: Defizite

Blattnummer: Blatt 2

Zeichenerklärung

- Geltungsbereich des Gewässerentwicklungskonzeptes
- berichtspflichtige Fließgewässer
- Verrohrung
- Standgewässer
- Wasserrahmenrichtlinie

Strukturgüteklassen

- GK 1 - sehr gut
- GK 2 - gut
- GK 3 - mäßig
- GK 4 - unbefriedigend
- GK 5 - schlecht
- nicht auswertbar

Hydrologische Zustandsklasse

- Klasse 1 - sehr gut
- Klasse 2 - gut
- Klasse 3 - mäßig
- Klasse 4 - unbefriedigend
- Klasse 5 - schlecht
- keine Bewertung

Fließrichtung


- Hydrologische Zustandsklasse
- Gewässer
- Strukturgüte

Bauwerke

- Brückenbauwerk
- Durchlass
- Stau / Wehr

Ökologische Durchgängigkeit

- durchgängig
- selektiv / zeitweise durchgängig
- nicht durchgängig

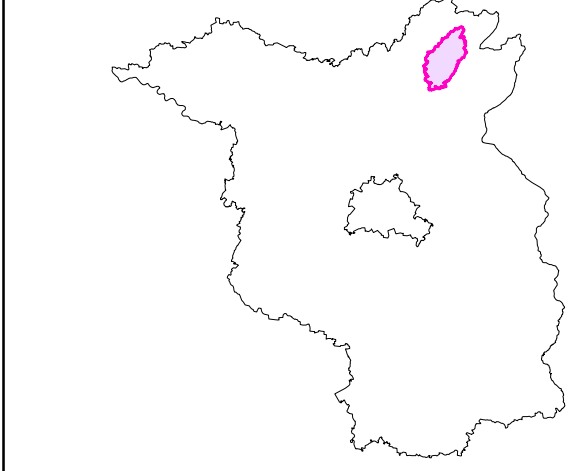


LAND BRANDENBURG

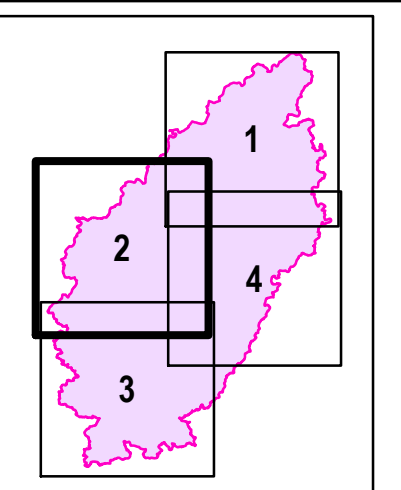
Landesamt für
Umwelt, Gesundheit
und Verbraucherschutz
Brandenburg
Regionalabteilung Ost

Gewässerentwicklungskonzept Ucker 1
Karte 6-1: Defizite
Blattnummer: Blatt 2

Lage im Land Brandenburg



Blattübersicht



Kartengrundlage: Digitale Daten der Landesvermessung und Geobasisinformation Brandenburg.
Nutzung mit Genehmigung: GeoBasis-DIG 2012
Topographische Karte 1:25.000/Normalausgabe, Bezugssystem: ETRS 89

Bearbeitung: Büro für Umweltplanung und Wasserbau Dr. Kovalev
Stand: März 2012
Kartografie: GIS-Zentrale

