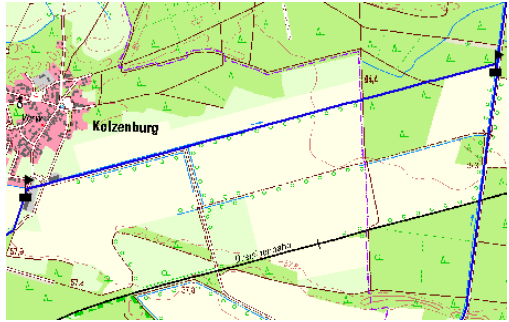

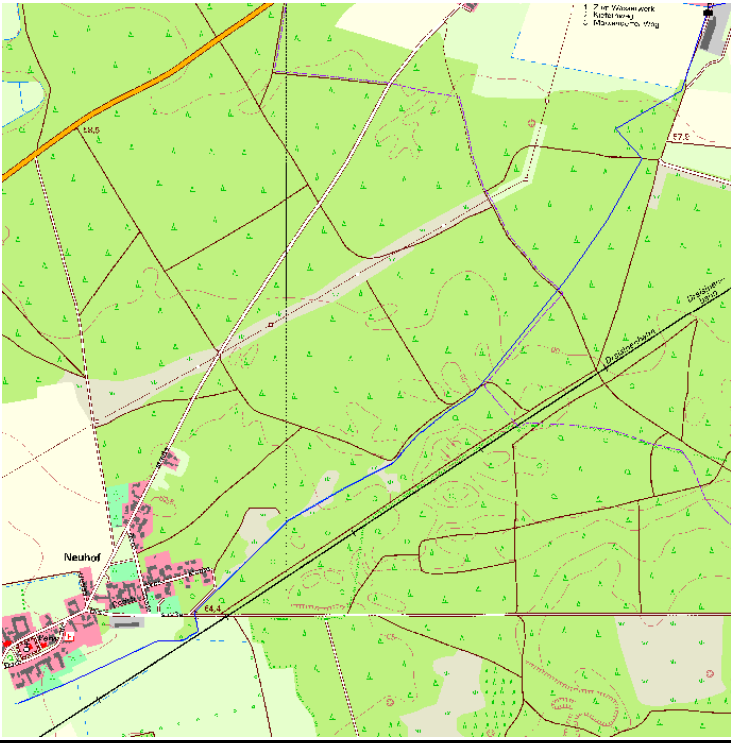


Gewässername	Kolzenburger Graben	WK-Code	DE584242_852		
Planungsabschnitt	DE584242_852_P01	Stationierung	km von 0+000 bis 2+537		
Begrenzung des Abschnitts					
	von der Einmündung in den Jänickendorfer Schleusengraben bis südlich von Kolzenburg				
Bestand C-Bericht	LAWA-Typ	Typ 0 (künstliches Gewässer)			
	Kategorie	künstlich			
	Zielerreichung Ökologie	k.A.			
	Zielerreichung Chemie	wahrscheinlich			
Aktueller Zustand (2009)	LAWA-Typ-Vorschlag	Typ 0 (künstliches Gewässer)			
	Kategorie-Vorschlag	künstlich			
	Entwicklungstyp (ökologisches Potenzial)	Typ 14k (Sandgeprägte Tieflandbäche)			
	Hydromorphologische Qualitätskomponente	Gewässerstrukturgüte	Hydrologische Zustandsklasse	Ökologische Durchgängigkeit	
		GK 3	ZK 5	nein	
Defizit	-1	-3	-3		
Beschreibung	naturfern ausgebauter Graben ohne Eigendynamik, Teilbereiche Uferböschungen einseitig mit dichter Gehölzreihe aus Erlen bestanden				
Belastungen	geradliniger und stark eingetiefter Graben im Trapezprofil ausgebaut, kein ausreichender Gewässerrandstreifen, Nährstoffeinträge aus angrenzender landwirtschaftlicher Nutzung, stellenweise ohne Wasserführung, ökologische Durchgängigkeit nicht gegeben, Teilbereich parallele Asphaltstraße				
Restriktionen	– angrenzende landwirtschaftliche Nutzungen				
Entwicklungsziele / Entwicklungsstrategie	<ul style="list-style-type: none"> – Verbesserung des Wasserrückhalts durch Überprüfung vorhandener Stauanlagen auf ihre Funktionstüchtigkeit – Verbesserung der Gewässergüte durch Ausweisung eines Gewässerrandstreifens von beidseitig 5 m Breite, einseitige Bepflanzung der Uferbereiche mit standorttypischen Gehölzen – Förderung der Gewässerstruktur durch Ausweisung eines Gewässerrandstreifens von beidseitig 5 m Breite, einseitige Bepflanzung der Uferbereiche mit standorttypischen Gehölzen 				

Gewässername	Kolzenburger Graben	WK-Code	DE584242_852		
Planungsabschnitt	-	Stationierung	km von 2+537 bis 5+338		
Begrenzung des Abschnitts					
	südlich von Kolzenburg bis vorgegebenes Routenende Ortsrand Neuhoft				
Bestand C-Bericht	LAWA-Typ	Typ 0 (künstliches Gewässer)			
	Kategorie	künstlich			
	Zielerreichung Ökologie	k.A.			
	Zielerreichung Chemie	wahrscheinlich			
Aktueller Zustand (2009)	LAWA-Typ-Vorschlag	-			
	Kategorie-Vorschlag	-			
	Hydromorphologische Qualitätskomponente	Gewässerstrukturgüte	Hydrologische Zustandsklasse	Ökologische Durchgängigkeit	
		k.A.	k.A.	k.A.	
Defizit	k.A.	k.A.	k.A.		
Beschreibung	vorgegebener Abschnitt laut Routenthema im Gelände nicht oder nur teilweise (Oberlauf) aufzufinden, die beginnende Verrohrung am Planungsabschnitt P01 endet bzw. beginnt an einem anderen Grabenstück				
Belastungen	-				
Restriktionen	-				
Entwicklungsziele / Entwicklungsstrategie	k.A., Bewirtschaftungsende am Ende des Abschnittes DE584242_852_P01				