

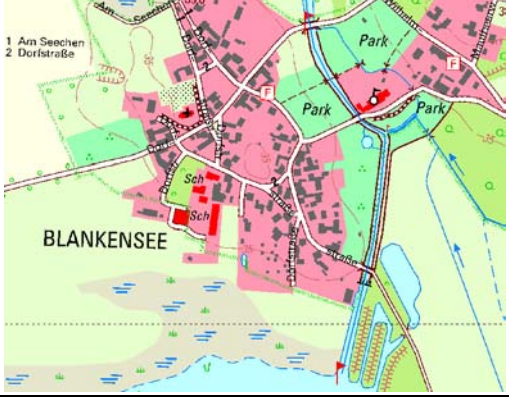



| | | | | | |
|--|--|--|--|-----------------------------|--|
| Gewässername | Nieplitz | WK-Code | DE5848_147 | | |
| Planungsabschnitt | DE5848_147_P01 | Stationierung | km von 4+199 bis 5+045 | | |
| Begrenzung des Abschnitts |  | |  | | |
| | Auslaufbereich Grössinsee bis Dorfstraße in Blankensee | | | | |
| Bestand BWP FGG Elbe | LAWA-Typ | Typ 21 (seeausflussgeprägte Fließgewässer) | | | |
| | Kategorie | natürlich | | | |
| | Zielerreichung Ökologie | wahrscheinlich | | | |
| | Zielerreichung Chemie | wahrscheinlich | | | |
| Aktueller Zustand (2010) | LAWA-Typ-Vorschlag | Typ 21 (seeausflussgeprägte Fließgewässer) | | | |
| | Kategorie-Vorschlag | natürlich | | | |
| | Hydromorphologische Qualitätskomponente | Gewässerstrukturgüte | Hydrologische Zustandsklasse | Ökologische Durchgängigkeit | |
| | | GK 2 | ZK 5 | ja | |
| Defizit | 0 | -3 | 0 | | |
| Beschreibung | schwach geschwungenes Regelprofil mit beginnender erkennbarer Eigendynamik, träge fließend, beidseits mit Gehölzen bestanden | | | | |
| Belastungen | landwirtschaftliche Nutzflächen im weiteren Umland, Ufer teilweise durch Steinschüttungen gesichert, staureguliert | | | | |
| Restriktionen | – NSG/SPA/FFH-Gebiet „Nuthe-Nieplitz-Niederung“, angrenzende Nutzungen | | | | |
| Entwicklungsziele / Entwicklungsstrategie | <ul style="list-style-type: none"> – Verbesserung des Wasserhaushaltes durch Anlegen von Flachwasserzonen – (nur innerhalb des Gewässerbettes möglich – Restriktionen) – Verbesserung der Gewässerstruktur durch Anlegen von Flachwasserzonen (nur innerhalb des Gewässerbettes möglich – Restriktionen) sowie Entfernung der Ufersicherungen – Verbesserung der Gewässergüte durch Ermittlung der Drainageverhältnisse und Ableitung von Maßnahmen | | | | |

| | | | | | |
|--|--|--|--|-----------------------------|--|
| Gewässername | Nieplitz | | WK-Code | DE5848_147 | |
| Planungsabschnitt | DE5848_147_P02 | | Stationierung | km von 5+045 bis 5+711 | |
| Begrenzung des Abschnitts |  | |  | | |
| | Dorfstraße in Blankensee bis Einlaufbereich Blankensee | | | | |
| Bestand BWP FGG Elbe | LAWA-Typ | Typ 21 (seeausflussgeprägte Fließgewässer) | | | |
| | Kategorie | natürlich | | | |
| | Zielerreichung Ökologie | wahrscheinlich | | | |
| | Zielerreichung Chemie | wahrscheinlich | | | |
| Aktueller Zustand (2010) | LAWA-Typ-Vorschlag | Typ 21 (seeausflussgeprägte Fließgewässer) | | | |
| | Kategorie-Vorschlag | natürlich | | | |
| | Hydromorphologische Qualitätskomponente | Gewässerstrukturgüte | Hydrologische Zustandsklasse | Ökologische Durchgängigkeit | |
| | | GK 3 | ZK 4 | nein | |
| Defizit | -1 | -2 | -3 | | |
| Beschreibung | gestreckter Lauf mit mäßiger Breitenvarianz und teilweise Einzelgehölzen am Ufer | | | | |
| Belastungen | stellenweise Buschfaschinen zur Ufersicherung, ökologische Durchgängigkeit nicht gegeben, staureguliert, angrenzende Nutzungen, Gewässerrandstreifen unzureichend, Straßenbrücken für Fischotter nicht passierbar | | | | |
| Restriktionen | – NSG/SPA/FFH-Gebiet „Nuthe-Nieplitz-Niederung“, Ortschaft Blankensee, Wehr Blankensee | | | | |
| Entwicklungsziele / Entwicklungsstrategie | <ul style="list-style-type: none"> – Verbesserung des Wasserhaushalts durch Initiierung von Flachwasserzonen und Anlegen von leichten Laufverschwenkungen (nur innerhalb des Gewässerbettes möglich – Restriktionen) – Verbesserung der Gewässerstruktur durch Initiierung von Flachwasserzonen und Anlegen von leichten Laufverschwenkungen (nur innerhalb des Gewässerbettes möglich – Restriktionen) sowie Einbringung von naturraumtypischen Substraten, Modifizieren der vorhandenen Ufersicherungen, Ergänzung des Gewässerrandstreifens sowie bedarfsgerechter Gewässerunterhaltung – Verbesserung der Gewässergüte durch Ergänzung des Gewässerrandstreifens – Herstellung der ökologischen Durchgängigkeit durch Anlegen eines Umgehungsgerinnes am Wehr Blankensee sowie Einbau bzw. Ausbau von Bermen für drei Straßenbrücken in der Ortslage Blankensee für die FFH-Art Fischotter | | | | |