

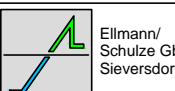


- Legende**
- landwirtschaftliche Verwertung
  - landschaftsbauliche Verwertung
  - Deponieentsorgung

		Landesumweltamt Brandenburg Seeburger Chaussee 2 14476 Potsdam OT Groß Glienicke	
			
Projekt: Gewässerentwicklungskonzept Krumme Spree		Darstellung: Baggergutverwertung Krumme Spree km 139,0 bis 144,4	
Bearbeiter: Ellmann	MdH.: 1:10.000	Datum: 02.2012	
Zeichner: Verworn	MdL.: 1:10.000	Anlage: 7.3, Blatt 3	
Kartgrundlage: Landesvermessung und Geoinformation Brandenburg (LGB) Digitale Topografische Karte 1:10.000			
<div style="display: flex; justify-content: space-between; align-items: center;"> <span>0</span> <span>Maßstab 1:10.000</span> <span>750</span> </div> 