








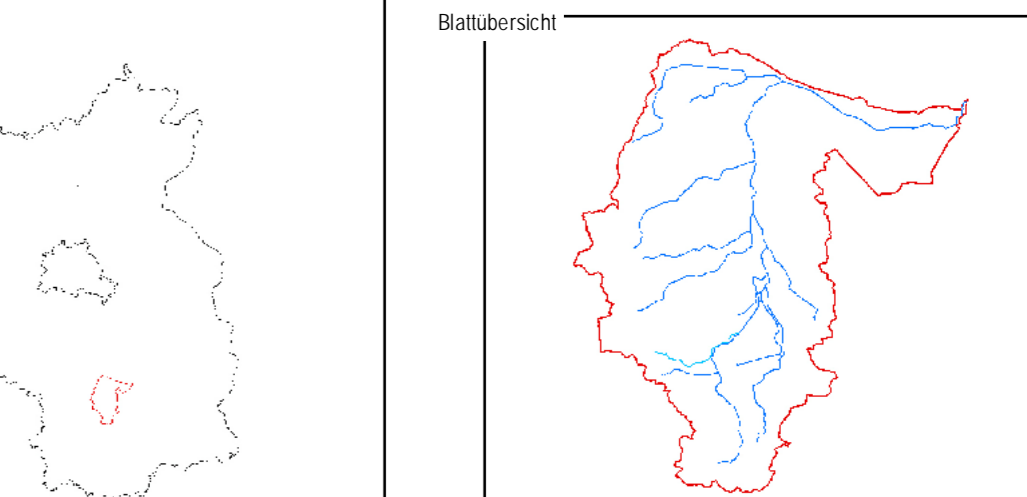
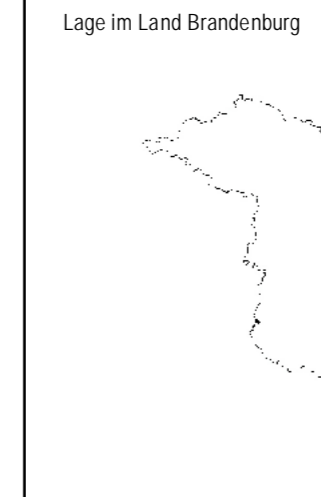
Legende

-  Grenze Gewässerentwicklungskonzept Berste
-  Oberirdisches Teileinzugsgebiet
-  Kilometrierung
-  Fließgewässer (berichtspflichtig)
-  Stauwasser
-  Kreisgrenze
-  Gemeindegrenze



LAND BRANDENBURG
Landesamt für
Umwelt, Gesundheit
und Verbraucherschutz
Brandenburg

Gewässerentwicklungskonzept Berste
Karte 2-1: Übersichtskarte
Blatt:



Kartengrundlage:
Digitale Daten der Landesvermessung und Geobasisinformation Brandenburg.
Nutzung mit Genehmigung Nr. GB-G 1/99
Topographische Karte 1:25.000 Normalausgabe, Bezugssystem: ETRS 89
Bearbeitung unter Verwendung elektronischer Systeme, Vervielfältigung und Verarbeitung nur mit schriftlicher Genehmigung des Eigentümers

Maßstab: 1:50.000
0 0,4 0,8 1,2 1,6 2 Km

Bearbeitung:
Landesumweltamt für Umwelt,
Gesundheit und Verbraucherschutz
Brandenburg, Ref. RS5
Stand: 25.11.2013
Plattdatum: 25.11.2013

Bearbeitung:
Ecosystem Saxonia GmbH
Tiergartenstraße 48
01209 Dresden,
Telefon: 0351 4 78 78-0
Internet: www.ecosax.de

