

Legende

CIR-Biotop- und Landnutzungstypenkartierung
CIR-Luftbildbefliegung 1991-93

- Fließgewässer
- Standgewässer
- Moore
- Gras und Staudenfluren
- Zwergstrauchheiden und Nadelgebuesche
- Laubgebüsche, Feldgehölze, Alleen und Baumreihen
- Wälder und Forsten
- Äcker
- antropogen geprägte Biotope
- Sonderbiotope
- Siedlung, Verkehrs- und Industrieanlagen

- Grenze Gewässerentwicklungskonzept Berste

- Kilometrierung
- Fließgewässer (berichtspflichtig)
- Standgewässer

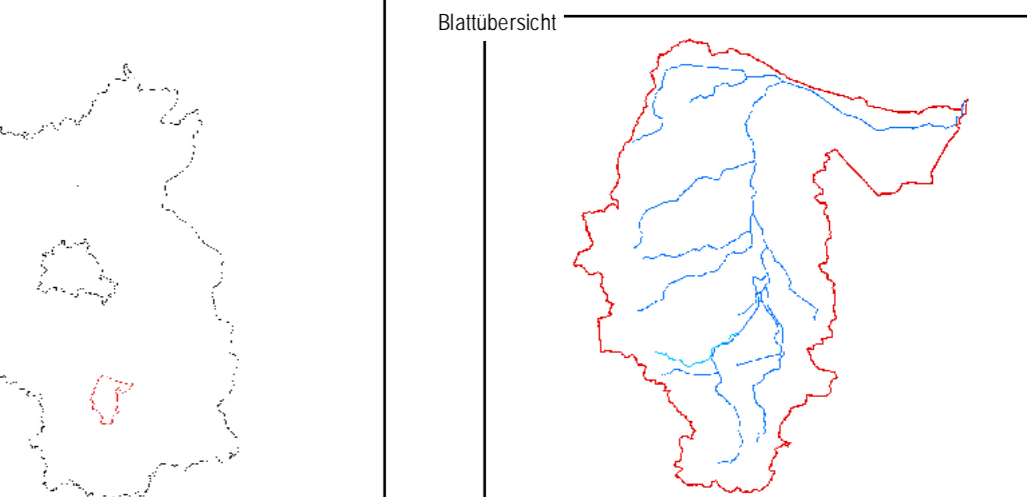
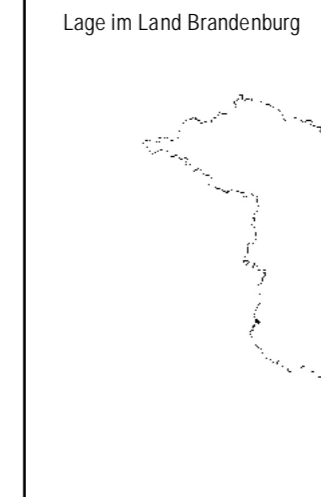
- Kreisgrenze
- Gemeindegrenze



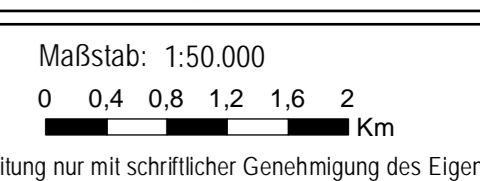
Landesamt für
Umwelt, Gesundheit
und Verbraucherschutz
Brandenburg

LAND BRANDENBUR

Gewässerentwicklungskonzept Berste
Karte 2-2-1: Naturräumliche Ausstattung - Übersicht über Landnutzung und Naturraum
Blatt:



Kartengrundlage:
Digitale Daten der Landesvermessung und Geobasisinformation Brandenburg.
Nutzung mit Genehmigung Nr. GB-G 1/99
Topographische Karte 1:25.000 Normalausgabe, Bezugssystem: ETRS 89
Bearbeitung unter Verwendung elektronischer Systeme, Vervielfältigung und Verarbeitung nur mit schriftlicher Genehmigung des Eigentümers



Bearbeitung:
Landesumweltamt für Umwelt,
Gesundheit und Verbraucherschutz
Brandenburg, Ref. RS5
Stand: 25.11.2013
Plattdatum: 25.11.2013

Bearbeitung:
Ecosystem Saxonia GmbH
Tiertgartenstraße 48
01209 Dresden,
Telefon: 0351 4 78 78-0
Internet: www.ecosax.de

