

Zeichenerklärung

- Gebiet des GEK Karthäne

- Bestand Gewässer**

 - Oberflächenwasserkörper der WRRL (nach wseg)
 - Kilometrierung nach pl_hydromorph_3_4 (1000 m Punkte)
 - übrige Fließgewässer des Gewässernetz DLM 25

- keine nach WRRL berichtspflichtigen Stauwasser im GEK-Gebiet

- Schutzgebiete, europäisch**

 - Fischgewässer nach WRRL
 - Cypriniden
 - FFH-Gebiete
 - Vogelschutzgebiete

- keine EU-Badestellen im GEK-Gebiet

- Schutzgebiete, national**

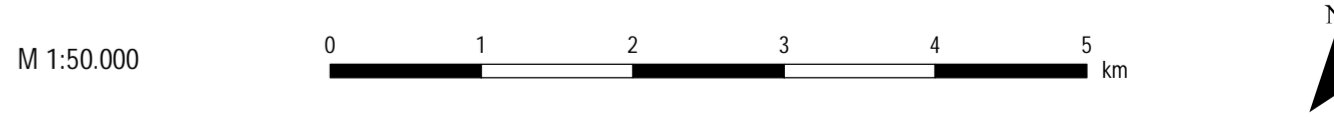
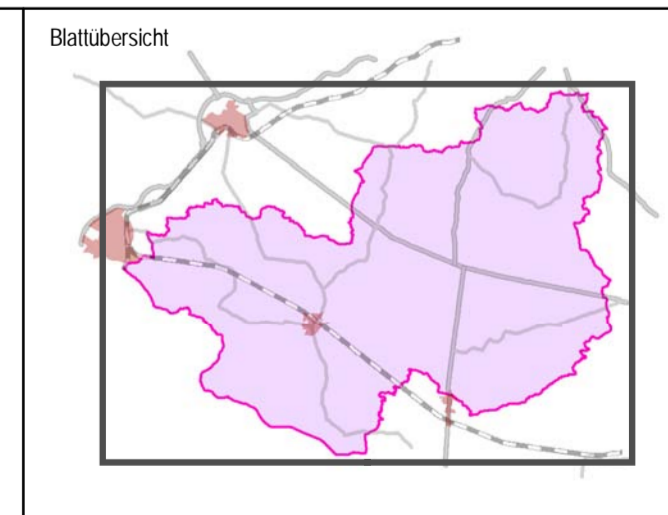
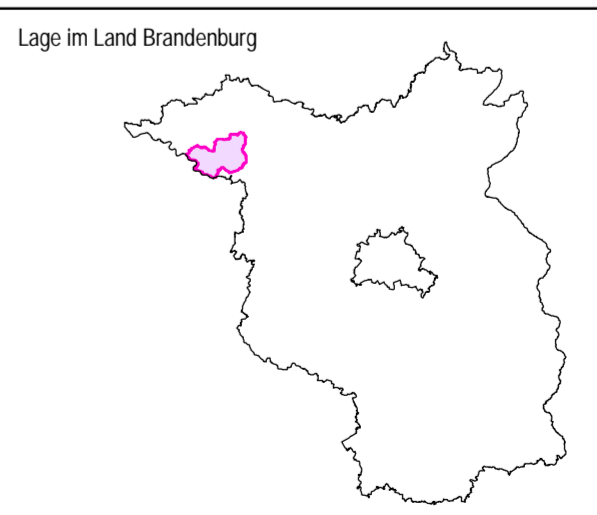
 - Sensible Fließgewässer

 - Schutzwertstufe 3
 - Schutzwertstufe 4

 - Naturschutzgebiete
 - Landschaftsschutzgebiete
 - Großschutzgebiete
 - Wasserschutzgebiete



Gewässerentwicklungskonzept Karthäne
Karte 2-3: Schutzgebiete



Kartengrundlage: Digitale Daten der Landesvermessung und Geobasisinformation Brandenburg.
Nutzung mit Genehmigung Nr. GB-G 199
Topographische Karte 1:50.000/Normalausgabe, Bezugssystem: ETRS 89

Bearbeitung: Landesumweltamt für Umwelt, Gesundheit und Verbraucherschutz Brandenburg, Ref. RW5
Stand: Mai 2012
Kartografie: GIS-Zentrale, Plotdatum: