

**Legende**  
**Gettungsbereich des Gewässerentwicklungskonzeptes (GEK)**  
 - Grenzlinie des GEK „Obere Havel-Teil 1 b“  
 - Lychener Gewässer (HvO\_Lychen)  
 - Templiner Gewässer (HvO\_Templin)


**Fließgewässer**  
 - Schutzfließ 58148\_297  
 - Wasserkörper-Nr. WRRL  
 - Kennzahl LAWA  
 - Gewässername  
 - Fließgewässer (in GEK OHV T 1b ergänzend untersucht)  
 - gewnet25\_bb\_f\_GEK\_OH\_korr mit Fließr  
 - Fließrichtung, Kilometrierung, Ende Wasserkörper

**Stillgewässer**  
 - 50 Kleiner Meltzsee Berichtsspflichtige Seen nach WRRL  
 - Gewässername  
 - See-ID (GEK intern)  
 - Stillgewässer > 50 ha (WRRL-berichtsspflichtig)  
 - Stillgewässer < 50 ha

Fachkulle der Relevanten Maßnahmenflächen (Quelle: LUGV, Stand 10.2014)

**Reduzierung der Nährstoffemissionen an Kläranlagen**  
 - durch Optimierung/ Anpassung der Betriebsweise  
 - Ermittlung des Optimierungspotenzials  
**Potenzial durch Nährstoffeinträge gefährdeten Flächen**  
 - Erosionsgefährdete Flächen  
 - Abschwemmungsgefährdete Flächen  
**Gewässerrandstreifen zur Reduzierung des Nährstoffeintrags**  
 - Gewässerrandstreifen von >=50m für Seen > 5ha  
 - beidseitiger Gewässerrandstreifen von 20m für Vorranggewässer nach WRRL  
 - beidseitiger Gewässerrandstreifen von 10m  
 - sonstige Pufferstreifen um naturschutzfachlich relevante Gewässer

Darstellung auf der Grundlage von Daten des Landes Brandenburg.

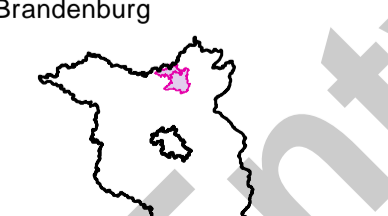


**LAND BRANDENBURG**

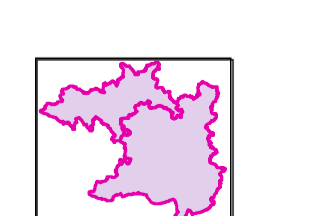
Landesamt für  
Umwelt, Gesundheit  
und Verbraucherschutz  
Brandenburg

**Gewässerentwicklungskonzept (GEK) „Obere Havel-Teil 1 b“ (HvO\_Lychen und HvO\_Templin)**  
 Karte 7-3 Fachkulle der nährstoffbezogenen Maßnahmen (Quelle: LUGV, 04)


Lage im Land Brandenburg



Blattübersicht



Kartengrundlage:  
 Digitale Daten der Landesvermessung und  
 Geobasisinformation Brandenburg  
 Geobasisdaten, © GeoBasis-DE/LGB  
 Topographische Karte 1:50.000  
 Bearbeitung: Pöry Deutschland GmbH, 1961 Schwirn, Ellerned 7  
 Stand: Oktober 2014  
 Kartografie: Pöry Deutschland GmbH, 1961 Schwirn, Ellerned 7



Maßstab: 1:50.000