











Legende

zusätzliche Maßnahmen* an Standgewässerkörpern im GEK HVO T1b




Punktueller Maßnahmen

- Symbol EMNT Beschreibung*
-  66_99 sonstige Maßnahme zur Verbesserung des Wasserhaushalts an einem Standgewässer
 -  80_11 Steganlage rückbauen
 -  80_99 sonstige Maßnahme zur Verbesserung des Morphologie an einem Standgewässer
 -  95_01 Uferschutzmaßnahme (Badestelle schließen)
 -  95_08 Errichten/Aufstellen einer sanitären Anlage
 -  503 Konzeptionelle Maßnahme - Informations- und Fortbildungsmaßnahmen
 -  508 Konzeptionelle Maßnahme - Vertiefende Untersuchungen und Kontrollen





Linienhafte Maßnahmen

-  80_10 Uferschutzmaßnahme (Abzäunen von Weideflächen)
-  86_01 Rückbau Uferverbauung
-  86_07 Extensivierung des Wassersports

Flächige Maßnahmen

-  66_04 Feuchtgebiet renaturieren
-  80_01 Gewässerrandstreifen ausweisen
-  86_06 Ein-/Beschränkung angrenzender Landnutzungen

Weitere Themen

-  01 Planungsabschnitt See mit Nr.
-  Stillgewässer > 50 ha (WRRL-berichtspflichtig)
-  Stillgewässer < 50 ha (in GEK ergänzend untersucht)
-  Fließgewässernetz (WRRL-berichtspflichtig)

Erklärungen:

*zusätzliche Maßnahmen sind ergänzende Maßnahmen im GEK HVO T1b, die nicht WRRL-relevant sind, da sie vorrangig die unterstützende Qualitätskomponente "Hydromorphologie" verbessern. Diese Maßnahmen sind als flankierende, den gewässerökologischen Allgemeinzustand verbessernde Maßnahmen anzusehen. Die "WRRL-relevanten" Seemaßnahmen sind mit den Maßnahmen der Fließgewässer auf den Maßnahmenkarten abgebildet.

Maßstab: 1:5.000 Datum: 02.04.2015

Karte: Kolbatzer Mühlteich, LAWA-ID: 80001581123659

Bearbeitung:  Institut für angewandte Gewässerökologie GmbH

