








## Legende




### zusätzliche Maßnahmen\* an Standgewässerkörpern im GEK HVO T1b

#### Punktuelle Maßnahmen




##### Symbol EMNT Beschreibung

-  66\_99 sonstige Maßnahme zur Verbesserung des Wasserhaushalts an einem Standgewässer
-  80\_11 Steganlage rückbauen
-  80\_99 sonstige Maßnahme zur Verbesserung der Morphologie an einem Standgewässer
-  95\_01 Uferschutzmaßnahme (Badestelle schließen)
-  95\_08 Errichten/Aufstellen einer sanitären Anlage
-  503 Konzeptionelle Maßnahme - Informations- und Fortbildungsmaßnahmen
-  508 Konzeptionelle Maßnahme - Vertiefende Untersuchungen und Kontrollen





#### Linienhafte Maßnahmen

-  80\_10 Uferschutzmaßnahme (Abzäunen von Weideflächen)
-  86\_01 Rückbau Uferverbauung
-  86\_07 Extensivierung des Wassersports

#### Flächige Maßnahmen

-  66\_04 Feuchtgebiet renaturieren
-  80\_01 Gewässerrandstreifen ausweisen
-  86\_06 Ein-/Beschränkung angrenzender Landnutzungen

#### Weitere Themen

-  01 Planungsabschnitt See mit Nr.
-  Stillgewässer > 50 ha (WRRL-berichtspflichtig)
-  Stillgewässer < 50 ha (in GEK ergänzend untersucht)
-  Fließgewässernetz (WRRL-berichtspflichtig)

#### Erklärungen:

\*zusätzliche Maßnahmen sind ergänzende Maßnahmen im GEK HVO T1b, die nicht WRRL-relevant sind, da sie vorrangig die unterstützende Qualitätskomponente "Hydromorphologie" verbessern. Diese Maßnahmen sind als flankierende, den gewässerökologischen Allgemeinzustand verbessernde Maßnahmen anzusehen.  
Die "WRRL-relevanten" Seemaßnahmen sind mit den Maßnahmen der Fließgewässer auf den Maßnahmenkarten abgebildet.

Maßstab: 1:10.000

Datum: 02.04.2015

Karte: Großer Küstrinsee, LAWA-ID: 80001581239

Bearbeitung:  Institut für angewandte  
Gewässerökologie GmbH

