








Legende




zusätzliche Maßnahmen* an Standgewässerkörpern im GEK HVO T1b

Punktuelle Maßnahmen




Symbol EMNT Beschreibung

-  66_99 sonstige Maßnahme zur Verbesserung des Wasserhaushalts an einem Standgewässer
-  80_11 Steganlage rückbauen
-  80_99 sonstige Maßnahme zur Verbesserung der Morphologie an einem Standgewässer
-  95_01 Uferschutzmaßnahme (Badestelle schließen)
-  95_08 Errichten/Aufstellen einer sanitären Anlage
-  503 Konzeptionelle Maßnahme - Informations- und Fortbildungsmaßnahmen
-  508 Konzeptionelle Maßnahme - Vertiefende Untersuchungen und Kontrollen





Linienhafte Maßnahmen

-  80_10 Uferschutzmaßnahme (Abzäunen von Weideflächen)
-  86_01 Rückbau Uferverbauung
-  86_07 Extensivierung des Wassersports

Flächige Maßnahmen

-  66_04 Feuchtgebiet renaturieren
-  80_01 Gewässerrandstreifen ausweisen
-  86_06 Ein-/Beschränkung angrenzender Landnutzungen

Weitere Themen

-  01 Planungsabschnitt See mit Nr.
-  Stillgewässer > 50 ha (WRRL-berichtspflichtig)
-  Stillgewässer < 50 ha (in GEK ergänzend untersucht)
-  Fließgewässernetz (WRRL-berichtspflichtig)

Erklärungen:

*zusätzliche Maßnahmen sind ergänzende Maßnahmen im GEK HVO T1b, die nicht WRRL-relevant sind, da sie vorrangig die unterstützende Qualitätskomponente "Hydromorphologie" verbessern. Diese Maßnahmen sind als flankierende, den gewässerökologischen Allgemeinzustand verbessernde Maßnahmen anzusehen.
Die "WRRL-relevanten" Seemaßnahmen sind mit den Maßnahmen der Fließgewässer auf den Maßnahmenkarten abgebildet.

Maßstab: 1:5.000

Datum: 02.04.2015

Karte: Großer Warthensee, LAWA-ID: 800015812139

Bearbeitung:  Institut für angewandte
Gewässerökologie GmbH

