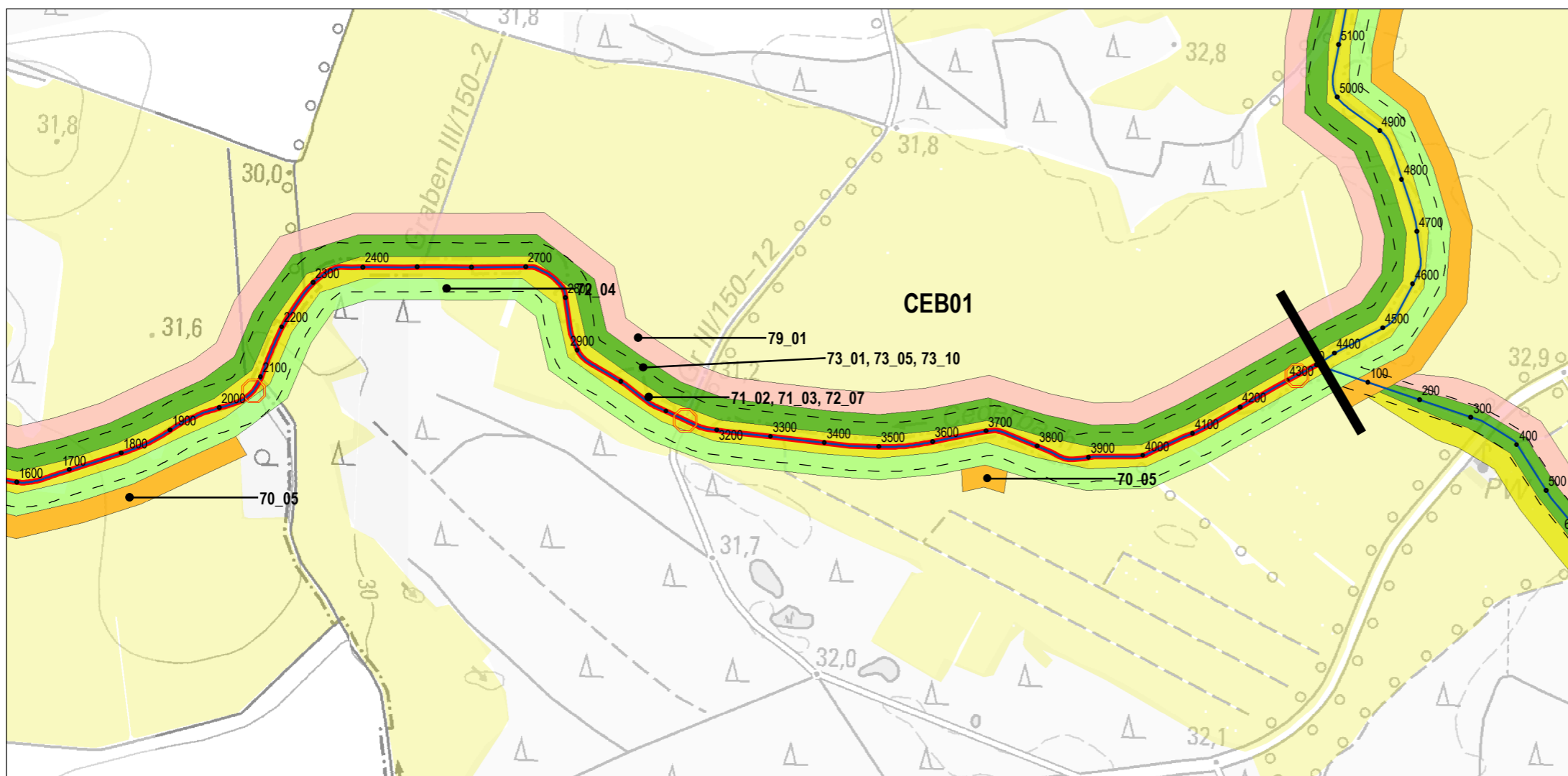



CEB 01		FWKA-ID: 59126_01
Bewirtschaftungsziel: gÖP		Zieltyp VI: Optimierung der Ufer- und Sohlstrukturen
Signifikante Belastung	EMNT-ID	Maßnahmenbezeichnung
p57: Gewässerausbau: Defizit GSG	70_01	Gewässerentwicklungskorridor ausweisen
	70_02	Flächenerwerb für Gewässerentwicklungskorridor
	70_05	Gewässersohle anheben (z.B. durch Einbau von Grundswellen oder Einschieben seitlich anstehenden Bodenmaterials)
	71_02	Totholz fest einbauen (vorrangig zur Erhöhung der Strömungs- und Substratdiversität)
	71_03	naturraumtypisches Substrat / Geschiebe einbringen (auch Kies)
	72_04	Uferlinie durch Nischen, Vorsprünge und Randschüttungen punktuell brechen
p57: Gewässerausbau: Defizit GSG	72_07	natürliche Habitatelemente einbauen (z.B. kiesige / steinige Riffelstrukturen, Sohlen-Kiesstreifen, Steine, Totholz)
	73_01	Gewässerrandstreifen ausweisen (Festlegung durch die Wasserbehörde)
	73_05	Initialpflanzungen für standortheimischen Gehölzsaum
	73_10	Verhalten in Gewässerrandstreifen gemäß § 84 Abs. 2 BbgWG regeln
	74_02	Sekundärraue anlegen (z.B. durch Sohlanhebung, Abgrabungen im Entwicklungskorridor oder Abtrag einer Uferlehne)
	74_03	Sekundärraue entwickeln (z.B. Initialbepflanzung, Entfernung nicht standortgerechter Gehölze)
	79_01	Gewässerunterhaltungsplan des GUV anpassen / optimieren







**LAND BRANDENBURG**

Landesamt für  
Umwelt, Gesundheit  
und Verbraucherschutz  
Brandenburg

**Gewässerentwicklungskonzept Karthane**

Karte 7.1: Maßnahmen und Prioritäten,  
Blatt Cederbach Abschnitt 01 (CEB 01)

M 1:10.000

Bearbeitung: "ARGE GEK-Karthane"

Stand: März 2015

Kartengrundlage: Digitale Daten der Landesvermessung und Geobasisinformation Brandenburg.  
Nutzung mit Genehmigung Nr. GB-G I/99  
Topographische Karte 1:25.000/Normalausgabe, Bezugssystem: ETRS 89

Blattübersicht

