


KAR 03		FWKA-ID: 5912_03
Bewirtschaftungsziel: g6P		Zieltyp VI: Optimierung der Ufer- und Sohlstrukturen
Signifikante Belastung	EMNT-ID	Maßnahmenbezeichnung
p8: Punktquellen durch kommunale Kläranlagen: Kommunale Einleitung ohne P/N-Elimination	-	Reduzierung der physikalischen-chemischen Belastung über Nährstoffreduzierungskonzept
P32: Wasserentnahmen für Bewässerung: Bewegliche Bauwerke zur Einstaubewässerung	61_06	Wasserüberleitung einrichten / optimieren
p57: Gewässerausbau: Defizit GSG	71_02	Totholz fest einbauen (vorrangig zur Erhöhung der Strömungs- und Substratdiversität)
	72_04	Uferlinie durch Nischen, Vorsprünge und Randschüttungen punktuell brechen
	72_07	natürliche Habitatelemente einbauen (z.B. kiesige / steinige Riffelstrukturen, Sohlen-Kiesstreifen, Steine, Totholz)
p57: Gewässerausbau: Defizit GSG	73_01	Gewässerrandstreifen ausweisen (Festlegung durch die Wasserbehörde)
	73_05	Initialpflanzungen für standortheimischen Gehölzsaum
	73_10	Verhalten in Gewässerrandstreifen gemäß § 84 Abs. 2 BbgWG regeln
	79_01	Gewässerunterhaltungsplan des GUV anpassen / optimieren
	508	Konzeptionelle Maßnahme - Vertiefende Untersuchung / Kontrollen





**Landesamt für
Umwelt, Gesundheit
und Verbraucherschutz
Brandenburg**

Gewässerentwicklungskonzept Karthane

Karte 7.1: Maßnahmen und Prioritäten,
Blatt Karthane Abschnitt 03 (KAR 03)

M 1:10.000

Bearbeitung: "ARGE GEK-Karthane"

Stand: März 2015

Kartengrundlage: Digitale Daten der Landesvermessung und Geobasisinformation Brandenburg.
Nutzung mit Genehmigung Nr. GB-G I/99
Topographische Karte 1:25.000/Normalausgabe, Bezugssystem: ETRS 89

Blattübersicht

