


- ### Legende
- Geltungsbereich des Gewässerentwicklungskonzeptes**
- Untersuchungsgebiet
 - 06 Gewässerentwicklungskonzept Stepenitz (SKL Stepenitz)
 - 14 Gewässerentwicklungskonzept Dömnitz (SKL Dömnitz)
 - 32 Gewässerentwicklungskonzept Jeezebach (SKL Jeeze)
- Berichtspflichtige Fließgewässer nach Wasserrahmenrichtlinie
weitere regionale Vorranggewässer Brandenburgs
- km
- Nationale Schutzgebiete**
- Naturschutzgebiete (NSG)
 - Landschaftsschutzgebiete (LSG)
 - Wasserschutzgebiete (WSG)
- Europäische Schutzgebiete (NATURA 2000)**
- Vogelschutzgebiete (SPA - Gebiete)
 - Fauna-Flora-Habitat-Gebiete (FFH - Gebiete)
- Großschutzgebiete**
- Biosphärenreservat „Flusslandschaft Elbe-Brandenburg“
- Sonstige**
- Fischgewässer**
- Salmoniden
 - Cypriniden
- Vorranggewässer zur ökologischen Durchgängigkeit Brandenburg**
- überregional
 - regional
- Sensible Fließgewässer in Brandenburg
- Schutzgebiete, die vollständig außerhalb des Untersuchungsgebietes liegen, werden nicht dargestellt.
- Darstellung auf der Grundlage von Daten des Landes Brandenburg.



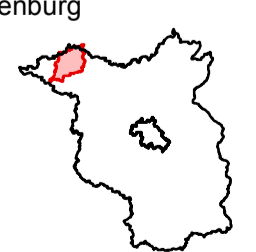
LAND BRANDENBURG

Landesamt für Umwelt,
Gesundheit und
Verbraucherschutz (LUGV)

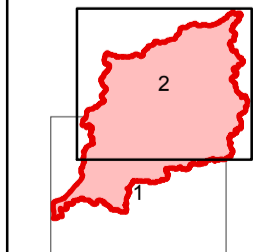
Regionalabteilung West


Gewässerentwicklungskonzept Stepenitz, Dömnitz und Jeezebach
Karte: 2-3 Schutzgebiete
Blatt: 2

Lage im Land Brandenburg



Blattübersicht





Maßstab: 1:50.000
Kartengrundlage:
Datenbestand Landesamt für Umwelt, Gesundheit und Verbraucherschutz
Topographische Karte 1:50.000

Stand: März 2011
Kartografie: Pöpyr Deutschland GmbH, 19061 Schwerin, Ellerried 7