


- Geltungsbereich des Gewässerentwicklungskonzeptes**
- Untersuchungsgebiet
 - 06 Gewässerentwicklungskonzept Stepenitz (SKL Stepenitz)
 - 14 Gewässerentwicklungskonzept Dömnitz (SKL Dömnitz)
 - 32 Gewässerentwicklungskonzept Jeetzbach (SKL Jeetze)
- Berichtspflichtige Fließgewässer nach Wasserrahmenrichtlinie
 — Weitere regionale Vorranggewässer
 — km5 Kilometrierung
- Querbauwerke**
- Brücke
 - Durchlass
 - Sohlgleite/-Rampe/-Schwelle
 - Staubawerk (Wehr/ Stau)
 - Stau mit Umgehung
 - Ende Rückstau
 - Beginn Verrohrung
 - Andere
- Landesweite Messstellen**
- Pegel Oberflächenwasser
 - Pegel Grundwasser
- Einmündungen/ Drainagen**
- Zulaufe
 - Sonstige Einleitung
 - Drainageröhre
 - Potenzielle Drainageflächen
- Abwassereinleitung**
- Kommunale Kläranlagen
 - Abwassereinleitung**
 - 0 – 1000 EW/d
 - 1000 – 5000 EW/d
 - 5000 – 10000 EW/d
 - 10000 – 100000 EW/d
 - >100000 EW/d
- Wasserentnahme**
- Entnahme Grundwasser zur Trinkwassergewinnung
 - Speicher
- Weitere Nutzungen**
- Schöpfwerke
 - Häfen
 - Wasserkraftanlagen
 - Fischzuchtanlagen
 - Wohnmobilstellplatz
 - Angelgewässer
 - Schiffbare Landesgewässer:**
 - Kategorie A
 - Kategorie D
- Altlasten**
- Altstandort: Altlastverdachtsfläche
 - Altablagung: Altlastverdachtsfläche
 - Stoffl. schäd. Bodenveränderung: Verdacht
 - Altstandort: Altlast
 - Altablagung: Altlast
 - Stofflich schädliche Bodenveränderung festgestellt
 - Altstandort saniert
 - Altablagung saniert
 - Stofflich schädliche Bodenveränderung saniert
- Hochwasserschutz**
- Polderflächen
 - Deiche
 - Deiche in Planung**
 - Auslegung für Planfeststellungsverfahren Juli 2012
 - Entwurfsplanung (Pfv. 2013)
- Sonstiges**
- Regenwassereinleitung in die Stepenitz in den Ortslagen Perleberg, Meyenburg und Putlitz, in die Dömnitz und Rodane im Raum Pritzwalk (nicht in Karte dargestellt).
- Darstellung auf der Grundlage von Daten des Landes Brandenburg.

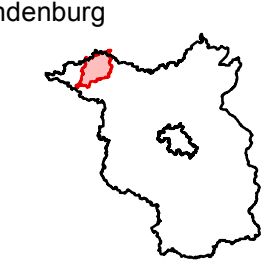


LAND BRANDENBURG

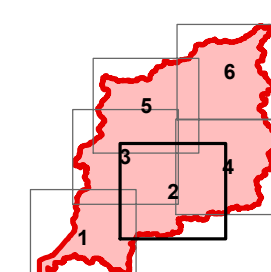
Landesamt für Umwelt,
Gesundheit und
Verbraucherschutz (LUGV)
Regionalabteilung West

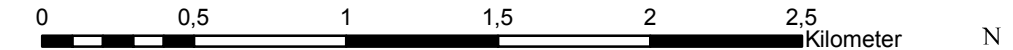
Gewässerentwicklungskonzept Stepenitz, Dömnitz und Jeetzbach
 Karte: 2-5: Wasserwirtschaft
 Blatt: 2

Lage im Land Brandenburg



Blattübersicht





Maßstab: 1: 25.000
 Kartengrundlage: Datenbestand Landesamt für Umwelt, Gesundheit und Verbraucherschutz
 Topographische Karte 1:25.000

Bearbeitung: Pöpyr Deutschland GmbH, 19061 Schwerin, Ellerried 7
 Stand: Oktober 2011
 Kartografie: Pöpyr Deutschland GmbH, 19061 Schwerin, Ellerried 7
 G:\3S411020\200\220\225\Karten\3S411020_00_11_2_97_008.mxd