

- Geltungsbereich des Gewässerentwicklungskonzeptes**
- Untersuchungsgebiet
 - 06 Gewässerentwicklungskonzept Stepenitz (SKL Stepenitz)
 - 14 Gewässerentwicklungskonzept Dömnitz (SKL Dömnitz)
 - 32 Gewässerentwicklungskonzept Jeetzbach (SKL Jeetze)

- Berichtspflichtige Fließgewässer nach Wasserrahmenrichtlinie**
- Weitere regionale Vorranggewässer
 - Kilometrierung

- Querbauwerke**
- Brücke
 - Durchlass
 - Sohlgleite/-Rampe/-Schwelle
 - Staubauwerk (Wehr/ Stau)
 - Stau mit Umgehung
 - Ende Rückstau
 - Beginn Verrohrung
 - Andere

- Landesweite Messstellen**
- Pegel Oberflächenwasser
 - Pegel Grundwasser

- Einnündungen/ Drainagen**
- Zuläufe
 - Sonstige Einleitung
 - Drainageröhre
 - Potenzielle Drainageflächen

- Abwassereinleitung**
- Kommunale Kläranlagen
 - Abwassereinleitung**
 - 0 – 1000 EW/d
 - 1000 – 5000 EW/d
 - 5000 – 10000 EW/d
 - 10000 – 100000 EW/d
 - >100000 EW/d

- Wasserentnahme**
- Entnahme Grundwasser zur Trinkwassergewinnung
 - Speicher

- Weitere Nutzungen**
- Schöpfwerke
 - Hafen
 - Wasserkraftanlagen
 - Fischzuchtanlagen
 - Wohnmobilstellplatz
 - Angelgewässer
 - Schiffbare Landesgewässer:
 - Kategorie A
 - Kategorie D


- Altlasten**
- Altstandort: Altlastverdachtsfläche
 - Altablagung: Altlastverdachtsfläche
 - Stoffl. schädli. Bodenveränderung: Verdacht
 - Altstandort: Altlast
 - Altablagung: Altlast
 - Stofflich schädliche Bodenveränderung festgestellt
 - Altstandort saniert
 - Altablagung saniert
 - Stofflich schädliche Bodenveränderung saniert

- Hochwasserschutz**
- Polderflächen
 - Deiche
 - Deiche in Planung
 - Auslegung für Planfeststellungsverfahren Juli 2012
 - Entwurfsplanung (Pfv. 2013)

Sonstiges

Regenwassereinleitung in die Stepenitz in den Ortslagen Perleberg, Meyenburg und Putlitz, in die Dömnitz und Rodane im Raum Pritzwalk (nicht in Karte dargestellt).

Darstellung auf der Grundlage von Daten des Landes Brandenburg.

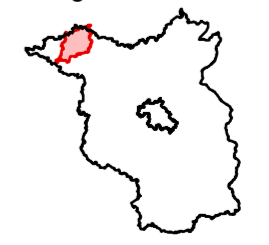


LAND BRANDENBURG

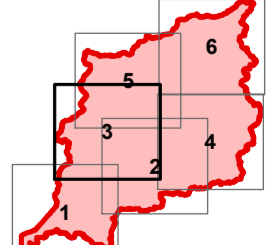
Landesamt für Umwelt,
Gesundheit und
Verbraucherschutz (LUGV)
Regionalabteilung West

Gewässerentwicklungskonzept Stepenitz, Dömnitz und Jeetzbach
Karte: 2-5: Wasserwirtschaft
Blatt: 3

Lage im Land Brandenburg



Blattübersicht



0 0,5 1 1,5 2 2,5 Kilometer

Maßstab: 1:25.000

Kartengrundlage:
Datenbestand Landesamt für Umwelt, Gesundheit und Verbraucherschutz
Topographische Karte 1:25.000

