


- Geltungsbereich des Gewässerentwicklungskonzeptes**
- Untersuchungsgebiet
  - Gewässerentwicklungskonzept Stepenitz (SKL Stepenitz)
  - Gewässerentwicklungskonzept Dömnitz (SKL Dömnitz)
  - Gewässerentwicklungskonzept Jeetzebach (SKL Jeetze)
- Berichtspflichtige Fließgewässer nach Wasserrahmenrichtlinie  
 — Weitere regionale Vorranggewässer
- km 5 Kilometrierung
- Querbauwerke**
- ⌋ ⌋ Brücke
  - ⊙ Durchlass
  - ▲ Sohlgleite/-Rampe/-Schwelle
  - Staubauwerk (Wehr/ Stau)
  - Stau mit Umgehung
  - ♦ Ende Rückstau
  - ⊙ Beginn Verrohrung
  - ▲ Andere
- Landesweite Messstellen**
- Pegel Oberflächenwasser
  - Pegel Grundwasser
- Einmündungen/ Drainagen**
- Zuläufe
  - Sonstige Einleitung
  - Drainageröhre
  - Potenzielle Drainageflächen
- Abwassereinleitung**
- Kommunale Kläranlagen
  - Abwassereinleitung
  - 0 – 1000 EW/d
  - 1000 – 5000 EW/d
  - 5000 – 10000 EW/d
  - 10000 – 100000 EW/d
  - >100000 EW/d
- Wasserentnahme**
- Entnahme Grundwasser zur Trinkwassergewinnung
  - Speicher
- Weitere Nutzungen**
- ⌋ Schöpfwerke
  - ⊙ Hafen
  - ⚡ Wasserkraftanlagen
  - ⊙ Fischzuchtanlagen
  - Wohnmobilstellplatz
  - ⊙ Angelgewässer
  - Schiffbare Landesgewässer:
  - Kategorie A
  - Kategorie D
- Altlasten**
- Altstandort: Altlastverdachtsfläche
  - Altablagung: Altlastverdachtsfläche
  - ▲ Stoffl. schädli. Bodenveränderung: Verdacht
  - Altstandort: Altlast
  - Altablagung: Altlast
  - ▲ Stofflich schädliche Bodenveränderung festgestellt
  - Altstandort saniert
  - Altablagung saniert
  - ▲ Stofflich schädliche Bodenveränderung saniert
- Hochwasserschutz**
- Polderflächen
  - Deiche
  - Deiche in Planung
  - ⋯ Auslegung für Planfeststellungsverfahren Juli 2012
  - ⋯ Entwurfsplanung (Pv. 2013)
- Sonstiges**
- Regenwassereinleitung in die Stepenitz in den Ortslagen Perleberg, Meyenburg und Puttitz, in die Dömnitz und Rodane im Raum Pritzwalk (nicht in Karte dargestellt).
- Darstellung auf der Grundlage von Daten des Landes Brandenburg.

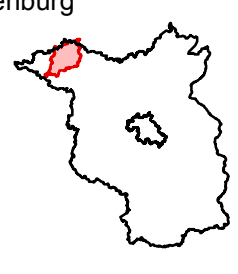


**LAND BRANDENBURG**

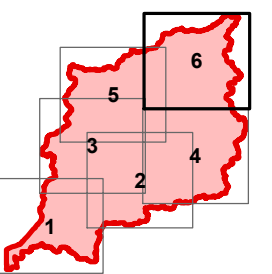
Landesamt für Umwelt,  
Gesundheit und  
Verbraucherschutz (LUGV)  
Regionalabteilung West

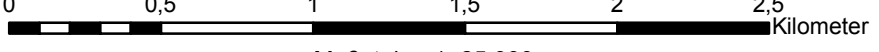
**Gewässerentwicklungskonzept Stepenitz, Dömnitz und Jeetzebach**  
 Karte: 2-5: Wasserwirtschaft  
 Blatt: 6

Lage im Land Brandenburg



Blattübersicht





Maßstab: 1:25.000  
 Kartengrundlage:  
 Datenbestand Landesamt für Umwelt, Gesundheit und Verbraucherschutz  
 Topographische Karte 1:25.000

Bearbeitung: Pöpyr Deutschland GmbH, 19061 Schwerin, Elleried 7  
 Stand: Oktober 2011  
 Kartografie: Pöpyr Deutschland GmbH, 19061 Schwerin, Elleried 7  
 G:\3S411020\200\220\225\Karten\3S411020\_00\_11\_2\_97\_008.mxd