

Legende

Geltungsbereich des Gewässerentwicklungskonzeptes

- Untersuchungsgebiet
- 06 Gewässerentwicklungskonzept Stepenitz (SKL Stepenitz)
- 14 Gewässerentwicklungskonzept Dömnitz (SKL Dömnitz)
- 32 Gewässerentwicklungskonzept Jeetzebach (SKL Jeetze)

— Berichtspflichtige Fließgewässer nach Wasserrahmenrichtlinie

— km 5 Kilometrierung


**Fließgewässerstrukturgüteklasse
entsprechend Brandenburger-Vor-Ort-Verfahren
(Version 3.6)**

- unverändert
- gering verändert
- mäßig verändert
- deutlich verändert
- stark verändert
- sehr stark verändert
- vollständig verändert
- Sonderfall

**Bänderdarstellung
(in Fließrichtung gesehen)**

Land rechts
Ufer rechts
Sohle
Ufer links
Land links

Darstellung auf der Grundlage von Daten des Landes Brandenburg.



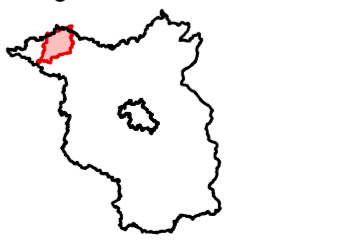
LAND BRANDENBUR

Landesamt für Umwelt,
Gesundheit und
Verbraucherschutz (LUGV)

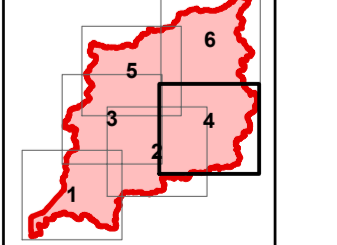
Regionalabteilung West

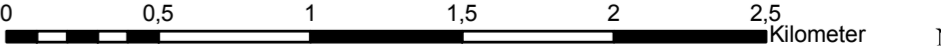
Gewässerentwicklungskonzept Stepenitz, Dömnitz und Jeetzebach
Karte: 5-2: Gewässerstrukturkartierung - 5-Band-Darstellung Hauptbereiche
Blatt: 4

Lage im Land Brandenburg



Blattübersicht





Maßstab: 1: 25.000

Datenbestand Landesamt für Umwelt, Gesundheit und Verbraucherschutz
Topographische Karte 1:25.000

Bearbeitung: Pöry Deutschland GmbH, 19961 Schwerin, Ellerried 7
 Stand: Oktober 2011
 Kartographie: Pöry Deutschland GmbH, 19961 Schwerin, Ellerried 7