

Legende

Gettungsbereich des Gewässerentwicklungskonzeptes

- Untersuchungsgebiet
- 06 Gewässerentwicklungskonzept Stepenitz (SKL Stepenitz)
- 14 Gewässerentwicklungskonzept Dömnitz (SKL Dömnitz)
- 32 Gewässerentwicklungskonzept Jeetzebach (SKL Jeetze)

— Berichtspflichtige Fließgewässer nach Wasserrahmenrichtlinie

— Kilometrierung


Ökologische Durchgängigkeit der Bauwerke (Fische, Makrozoobenthos, Fischotter)

- mind. 1 Tiergruppe nicht bewertbar
- für mind. 1 Tiergruppe nicht durchgängig
- für mind. 1 Tiergruppe eingeschränkt durchgängig
- durchgängig

Gesamtklasse Fließgewässerstrukturgüte nach WRRL

- sehr gut
- gut
- mäßig
- unbefriedigend
- schlecht
- nicht bewertbar

Darstellung auf der Grundlage von Daten des Landes Brandenburg.



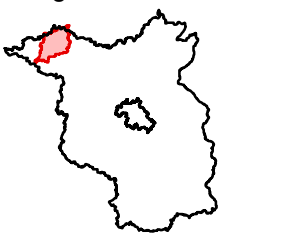
LAND BRANDENBUR

Landesamt für Umwelt,
Gesundheit und
Verbraucherschutz (LUGV)

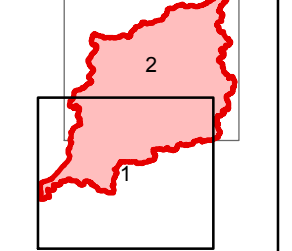
Regionalabteilung West

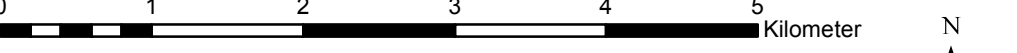
Gewässerentwicklungskonzept Stepenitz, Dömnitz und Jeetzebach
Karte: 5-3 Fließgewässerstrukturgütekartierung – Bewertung nach WRRL
Blatt: 1

Lage im Land Brandenburg



Blattübersicht





Maßstab: 1 : 50.000
Kartengrundlage:
Datenbestand Landesamt für Umwelt, Gesundheit und Verbraucherschutz
Topographische Karte 1:50.000

Bearbeitung: Pöpy Deutschland GmbH, 19061 Schwerin, Ellernried 7
 Stand: Oktober 2011
 Kartografie: Pöpy Deutschland GmbH, 19061 Schwerin, Ellernried 7