


- Geltungsbereich des Gewässerentwicklungskonzeptes**
- Untersuchungsgebiet
  - Gewässerentwicklungskonzept Stepenitz (SKL Stepenitz)
  - Gewässerentwicklungskonzept Dömnitz (SKL Dömnitz)
  - Gewässerentwicklungskonzept Jeetzbach (SKL Jeetze)
- Berichtspflichtige Fließgewässer nach Wasserrahmenrichtlinie  
 — Weitere regionale Vorranggewässer  
 — Beginn Planungsabschnitt  
 — Kilometrierung
- Defizite der Zustandsklasse der Gewässerstrukturgüte (Linie außen rechts) sowie Hydrologischen Zustandsklasse (Linie außen links)**
- +1 kein Defizit (sehr guter Zustand)
  - 0 kein Defizit (Zielzustand)
  - -1 Abweichung vom Zielzustand (mäßiger Zustand)
  - -2 Abweichung vom Zielzustand (unbefriedigender Zustand)
  - -3 Abweichung vom Zielzustand (schlechter Zustand)
  - U nicht untersucht
- Ökologische Durchgängigkeit**
- Bauwerksart**
- Stau bzw. Stau mit Umgehung
  - ◆ Ende Rückstau
  - Brücke
  - Durchlass
  - Schlichter-/Rampe-/Schwelle
  - Andere
  - Beginn Verrohrung
- Defizite hinsichtlich der ökologischen Durchgängigkeit**
- durchgängig (kein Defizit)
  - zeitweise durchgängig (Defizit -1)
  - nicht durchgängig für Fische oder Wirbellose (Defizit -2)
  - nicht relevant
  - nicht feststellbar
- Defizite Chemie (nach Defizitklassen)**
- Phy.-chem. Qualitätskomponenten
- Defizitdarstellung der Biologischen Qualitätskomponenten (nach Defizitklassen)**
- Makrozoobenthos
  - Makrophyten
  - Fische
  - Diatomeen
- Defizitklassen**
- +1 kein Defizit (sehr guter Zustand)
  - 0 kein Defizit (Zielzustand)
  - -1 Abweichung vom Zielzustand (mäßiger Zustand)
  - -2 Abweichung vom Zielzustand (unbefriedigender Zustand)
  - -3 Abweichung vom Zielzustand (schlechter Zustand)

Darstellung auf der Grundlage von Daten des Landes Brandenburg.

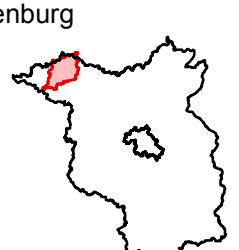


**LAND BRANDENBURG**

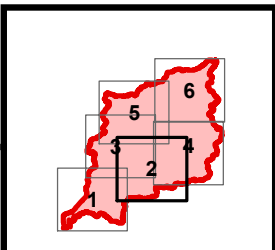
Landesamt für Umwelt,  
Gesundheit und  
Verbraucherschutz (LUGV)  
Regionalabteilung West

**Gewässerentwicklungskonzept Stepenitz, Dömnitz und Jeetzbach**  
 Karte: 6-1 Defizite  
 Blatt: 2

Lage im Land Brandenburg



Blattübersicht



0 0,5 1 1,5 2 2,5 Kilometer

Maßstab: 1: 25.000  
 Kartengrundlage:  
 Datenbestand Landesamt für Umwelt, Gesundheit und Verbraucherschutz  
 Topographische Karte 1:25.000

Stand: August 2012  
 Kartografie: Pöpy Deutschland GmbH, 19061 Schwerin, Ellerried 7