


- Geltungsbereich des Gewässerentwicklungskonzeptes**
- 06 Untersuchungsgebiet
 - 06 Gewässerentwicklungskonzept Stepenitz (SKL Stepenitz)
 - 14 Gewässerentwicklungskonzept Dömnitz (SKL Dömnitz)
 - 32 Gewässerentwicklungskonzept Jeetzbach (SKL Jeetze)
- Berichtspflichtige Fließgewässer nach Wasserrahmenrichtlinie**
- Weitere regionale Vorranggewässer
 - Beginn Planungsabschnitt
 - 5 km
 - Kilometrierung
- Defizite der Zustandsklasse der Gewässerstrukturgüte (Linie außen rechts) sowie Hydrologischen Zustandsklasse (Linie außen links)**
- +1 kein Defizit (sehr guter Zustand)
 - 0 kein Defizit (Zielzustand)
 - -1 Abweichung vom Zielzustand (mäßiger Zustand)
 - -2 Abweichung vom Zielzustand (unbefriedigender Zustand)
 - -3 Abweichung vom Zielzustand (schlechter Zustand)
 - U nicht untersucht
- Ökologische Durchgängigkeit**
- Bauwerksart**
- Stau bzw. Stau mit Umgehung
 - ♦ Ende Rückstau
 - Brücke
 - Durchlass
 - Schleppe/-Rampe/-Schwelle
 - Andere
 - Beginn Verrohrung
- Defizite hinsichtlich der ökologischen Durchgängigkeit**
- durchgängig (kein Defizit)
 - zeitweise durchgängig (Defizit -1)
 - nicht durchgängig für Fische oder Wirbellose (Defizit -2)
 - nicht relevant
 - nicht feststellbar
- Defizite Chemie (nach Defizitklassen)**
- Phy.-chem. Qualitätskomponenten
- Defizitdarstellung der Biologischen Qualitätskomponenten (nach Defizitklassen)**
- Makrozoobenthos
 - Makrophyten
 - Fische
 - Diatomeen
- Defizitklassen**
- +1 kein Defizit (sehr guter Zustand)
 - 0 kein Defizit (Zielzustand)
 - -1 Abweichung vom Zielzustand (mäßiger Zustand)
 - -2 Abweichung vom Zielzustand (unbefriedigender Zustand)
 - -3 Abweichung vom Zielzustand (schlechter Zustand)

Darstellung auf der Grundlage von Daten des Landes Brandenburg.



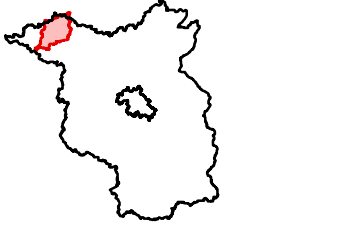
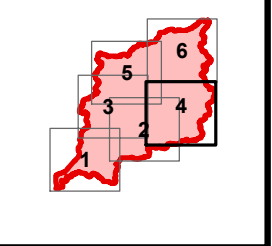
LAND BRANDENBURG

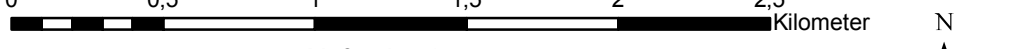
Landesamt für Umwelt,
Gesundheit und
Verbraucherschutz (LUGV)

Regionalabteilung West

Gewässerentwicklungskonzept Stepenitz, Dömnitz und Jeetzbach
Karte: 6-1 Defizite
Blatt: 4

Lage im Land Brandenburg Blattübersicht



Maßstab: 1:25.000
Kartengrundlage:
Datenbestand Landesamt für Umwelt, Gesundheit und Verbraucherschutz
Topographische Karte 1:25.000

Bearbeitung: Pöpy Deutschland GmbH, 19061 Schwerin, Elleried 7
 Stand: August 2012
 Kartografie: Pöpy Deutschland GmbH, 19061 Schwerin, Elleried 7