

Geltungsbereich des Gewässerentwicklungskonzeptes

- Untersuchungsgebiet
- Gewässerentwicklungskonzept Stepenitz (SKL Stepenitz)
- Gewässerentwicklungskonzept Dömnitz (SKL Dömnitz)
- Gewässerentwicklungskonzept Jeetzebach (SKL Jeetze)

— Berichtspflichtige Fließgewässer nach Wasserrahmenrichtlinie
 — Weitere regionale Vorranggewässer
 — Beginn Planungsabschnitt
 — Kilometrierung

Defizite der Zustandsklasse der Gewässerstrukturgüte (Linie außen rechts) sowie Hydrologischen Zustandsklasse (Linie außen links)

- +1 kein Defizit (sehr guter Zustand)
- 0 kein Defizit (Zielzustand)
- 1 Abweichung vom Zielzustand (mäßiger Zustand)
- 2 Abweichung vom Zielzustand (unbefriedigender Zustand)
- 3 Abweichung vom Zielzustand (schlechter Zustand)
- U nicht untersucht

Ökologische Durchgängigkeit

Bauwerksart

- Stau bzw. Stau mit Umgehung
- ◆ Ende Rückstau
- Brücke
- Durchlass
- Sohlgleiter/-Rampe/-Schwelle
- Andere
- Beginn Verrohrung

Defizite hinsichtlich der ökologischen Durchgängigkeit

- durchgängig (kein Defizit)
- zeitweise durchgängig (Defizit -1)
- nicht durchgängig für Fische oder Wirbellose (Defizit -2)
- nicht relevant
- nicht feststellbar

Defizite Chemie (nach Defizitklassen)

- Phy.-chem. Qualitätskomponenten

Defizitdarstellung der Biologischen Qualitätskomponenten (nach Defizitklassen)

- Makrozoobenthos
- Makrophyten
- Fische
- Diatomeen

Defizitklassen

- +1 kein Defizit (sehr guter Zustand)
- 0 kein Defizit (Zielzustand)
- 1 Abweichung vom Zielzustand (mäßiger Zustand)
- 2 Abweichung vom Zielzustand (unbefriedigender Zustand)
- 3 Abweichung vom Zielzustand (schlechter Zustand)

Darstellung auf der Grundlage von Daten des Landes Brandenburg.



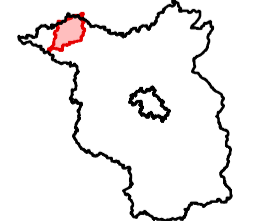
LAND BRANDENBURG

Landesamt für Umwelt,
Gesundheit und
Verbraucherschutz (LUGV)

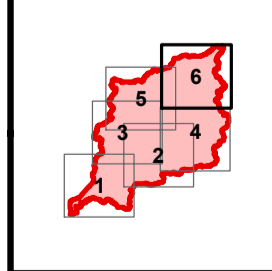
Regionalabteilung West

Gewässerentwicklungskonzept Stepenitz, Dömnitz und Jeetzebach
 Karte: 6-1 Defizite
 Blatt: 6

Lage im Land Brandenburg




Blattübersicht



0 0,5 1 1,5 2 2,5 Kilometer

Maßstab: 1: 25.000
 Kartgrundlage:
 Datenbestand Landesamt für Umwelt, Gesundheit und Verbraucherschutz
 Topographische Karte 1:25.000



Bearbeitung: Pöpy Deutschland GmbH, 19061 Schwerin, Ellerried 7
 Stand: August 2012
 Kartografie: Pöpy Deutschland GmbH, 19061 Schwerin, Ellerried 7