


- Geltungsbereich des Gewässerentwicklungskonzeptes**
- 06 Untersuchungsgebiet
 - 06 Gewässerentwicklungskonzept Stepenitz (SKL Stepenitz)
 - 14 Gewässerentwicklungskonzept Dömnitz (SKL Dömnitz)
 - 32 Gewässerentwicklungskonzept Jeetzebach (SKL Jeetze)
- Linienhafte Belastungen**
- Berichtspflichtige Fließgewässer nach Wasserrahmenrichtlinie
 - Weitere regionale Vorranggewässer
 - Beginn Planungsabschnitt
 - Kilometrierung
- Punktuellen Belastungen aus Geländebegehungen:**
- Zuläufe
 - Sonstige Einleitung
 - Drainageröhre
 - + Verockerung
 - + Schilfbefestigung
 - + Wilder Verbau
 - + Weiden nicht ausgezäunt (z.T. Trittschäden)
- Abwasserreinigung**
- Kommunale Kläranlagen mit gemessenen Grenzwertüberschreitungen der Nährstoffkonzentrationen
- Wasserentnahme**
- Entnahme Grundwasser zur Trinkwassergewinnung
 - Speicher
- Weitere Nutzungen**
- ⚙ Schöpfwerke
 - ⚙ Hafen
 - ⚙ Wasserkraftanlagen
 - ⚙ Fischzuchtanlagen
 - ⚙ Wohnmobilstellplatz
- Altlasten**
- Altstandort: Altlastenverdachtsfläche
 - Atblagerung: Altlastenverdachtsfläche
 - ▲ Stoffl. schädli. Bodenveränderung: Verdacht
 - Altstandort: Altlast
 - Atblagerung: Altlast
 - ▲ Stofflich schädliche Bodenveränderung festgestellt
- Linienhafte Belastungen**
- Verrohrung
- Flächenhafte Belastungen**
- Potenzielle Drainageflächen
- Belastungsquellen (Typ aus dem Maßnahmenprogramm FGG Elbe)**
- Diffuse Quellen (p2)
 - Abflussregulierung, hydromorphologische Veränderung sowie diffuse Quellen (p2 und p4)
- Chemisch-physikalische Qualitätskomponenten**
- Orientierungswerte einzelner Güteparameter werden überschritten (LUGV 2011, LAWA 2007)

Darstellung auf der Grundlage von Daten des Landes Brandenburg.




LAND BRANDENBUR

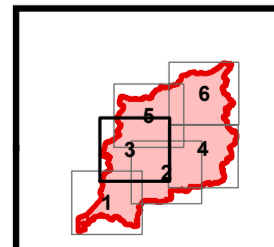
Landesamt für Umwelt,
Gesundheit und
Verbraucherschutz (LUGV)
Regionalabteilung West


Gewässerentwicklungskonzept Stepenitz, Dömnitz und Jeetzebach
Karte 6-2: Belastungen
Blatt: 3

Lage im Land Brandenburg



Blattübersicht





Maßstab: 1:25.000
Kartengrundlage:
Datenbestand Landesamt für Umwelt, Gesundheit und Verbraucherschutz
Topographische Karte 1:25.000

Bearbeitung: Pöpyr Deutschland GmbH, 19061 Schwerin, Elleried 7
 Stand: August 2012
 Kartografie: Pöpyr Deutschland GmbH, 19061 Schwerin, Elleried 7