
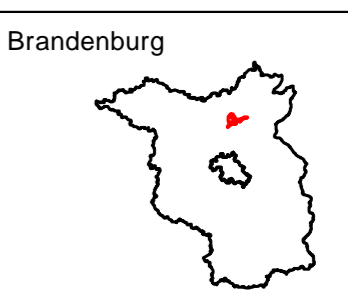
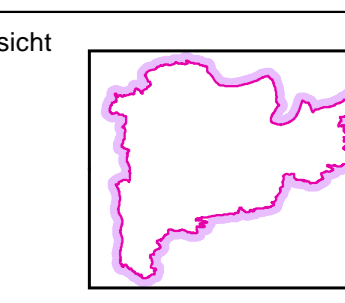


- Legende**
- Geltungsbereich des Gewässerentwicklungskonzeptes (GEK)**
- Grenze des GEK „Döllnfließ“
- Fließgewässer**
- Fließgewässer (WRRL-berichtsspflichtig)
  - Fließgewässer (in GEK „Döllnfließ“ ergänzend untersucht)
- Flurstücke, die einer Eigentümergemeinschaft gehören**
- Flurstücke, die einer Eigentümergemeinschaft gehören
- Eigentumsform**
- Andere Eigentümer
  - Andere Gebietskörperschaften, Regionalverbände usw.
  - Andere Kirchen, Religionsgemeinschaften usw.
  - Andere Unternehmen, Gesellschaften usw.
  - BVVG
  - Bundesland
  - Bundesrepublik Deutschland
  - Deutsche Bahn AG
  - Eigentum des Volkes
  - Erbengemeinschaft bis 3 Mitglieder
  - Erbengemeinschaft bis 4 Mitglieder
  - Evangelische Kirche
  - Gemeinde
  - Juristische Person
  - Kreis
  - Körperschaft
  - Naturschutzorganisationen
  - Natürliche Person
  - Privates Wohnungsunternehmen, Private Bau-gesellschaft u.ä.
  - Sonstige gemeinnützige Institution
  - mehre Eigentumsarten
  - nicht erfasst/übermittelt
  - sonstige

Nutzung mit Genehmigung des LGB Brandenburg, GB-G V99 Stand: Januar 2011

 <b>LAND BRANDENBURG</b>		Landesamt für Umwelt, Gesundheit und Verbraucherschutz (LUGV) Seeburger Chaussee 2 144780 Potsdam OT Groß Glienicke
<b>„Vor- und Entwurfsplanung zur Renaturierung des Döllnfließes“</b>		
Anlage 13.1 Eigentumsverhältnisse		
Lage im Land Brandenburg 	Blattübersicht 	
Maßstab: 1:25.000 Kartengrundlage: Datenbestand Landesamt für Umwelt, Gesundheit und Verbraucherschutz Topographische Karte 1:50.000		
<small>         Bearbeitung: Poty Deutschland GmbH, 1961 Schwarm, Elberried 7          Stand: Dezember 2014          Kartografie: Poty Deutschland GmbH, 1961 Schwarm, Elberried 7       </small>		