




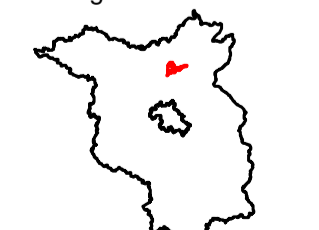
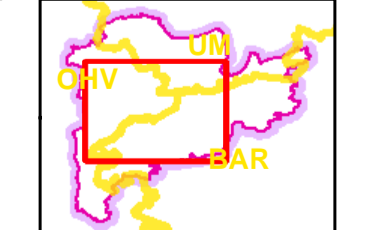


Legende

-  Kreise
-  Gemarkungen
-  Fluren
-  Flurstücke

Nutzung mit Genehmigung des LGB Brandenburg, GB-G 199 Stand: Januar 2011

 <p>LAND BRANDENBURG</p>	<p>Landesamt für Umwelt, Gesundheit und Verbraucherschutz (LUGV)</p> <p>Saeburger Chaussee 2 144760 Potsdam OT Groß Glienicke</p>
	<p>"Vor- und Entwurfsplanung zur Renaturierung des Döhlfließes"</p> <p>Anlage 16.1 Dokumentation der Flächensicherung, Flurübersicht</p>

<p>Lage im Land Brandenburg</p> 	<p>Blattübersicht</p> 
---	---

Maßstab: 1:25.000
 Kartengrundlage: Topographische Karte 1:25.000
 Datenbestand: Landesamt für Umwelt, Gesundheit und Verbraucherschutz
 Stand: Dezember 2011
 Kartografie: Poly Deutschland GmbH, 10681 Scherim, E-Brosch 7
 H:\33711078\200\220\225\GIS\16_1_Dokumentation_Flächensicherung_Flurübersicht.mxd