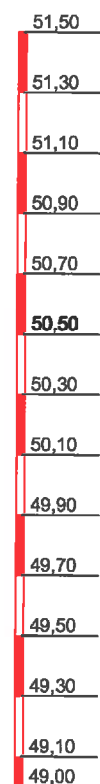


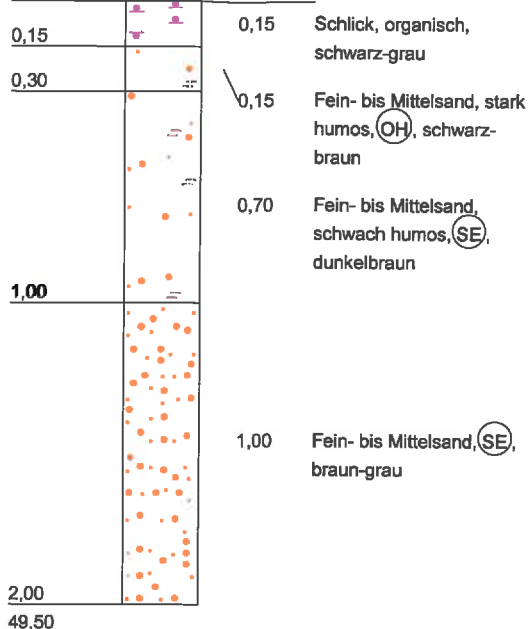
NHN+m



▽ 0,00 GW
30.07.'13

S 1a

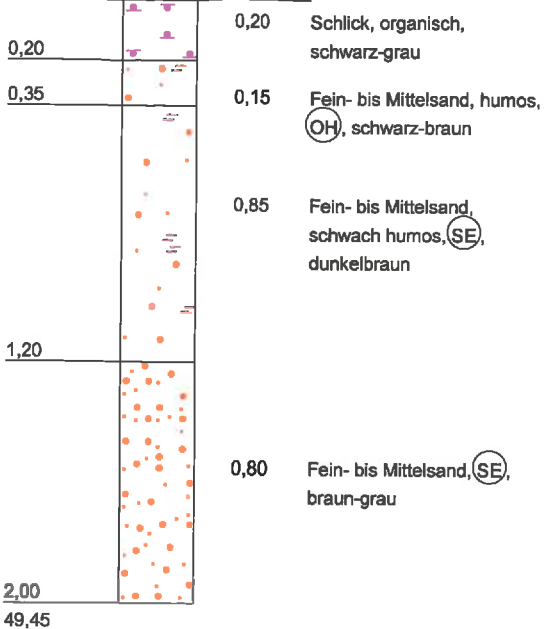
▽ NHN+51,50m



S 2a

▽ 0,10 GW
30.07.'13

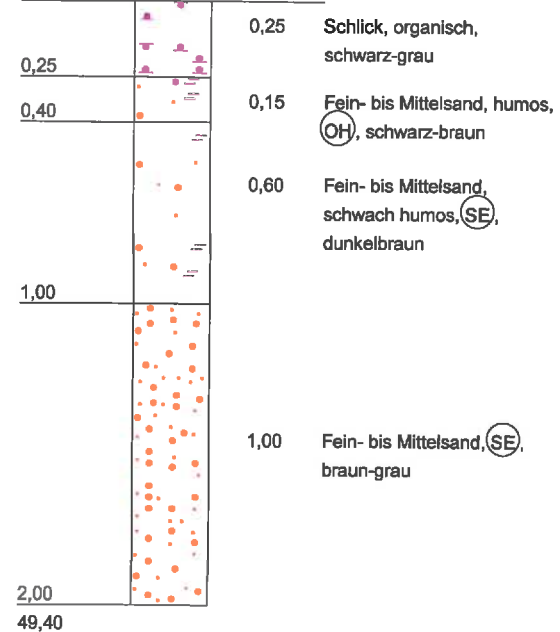
▽ NHN+51,45m



S 3a

▽ 0,15 GW
30.07.'13

▽ NHN+51,40m



NHN+m



Ellerried 7
19061 Schwerin
Tel.: 03 85 - 6 38 20
Fax: 03 85 - 6 38 21 01

Bauvorhaben:
Wasserrückhalt im Großen Glasowsee

Planbezeichnung:
Zeichnerische Darstellung
der Bodenaufschlüsse

Plan-Nr: S 1a - 3a

Projekt-Nr: 33711076

Datum: 06.08.'13

Maßstab: 1 : 25

Bearbeiter: Berg