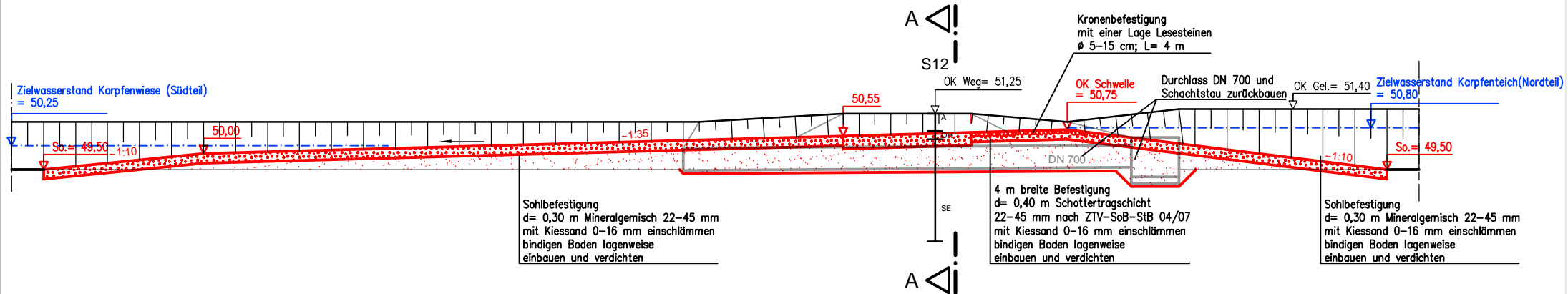


M 3 Furt mit Sohlgleite-Trümmerfließ

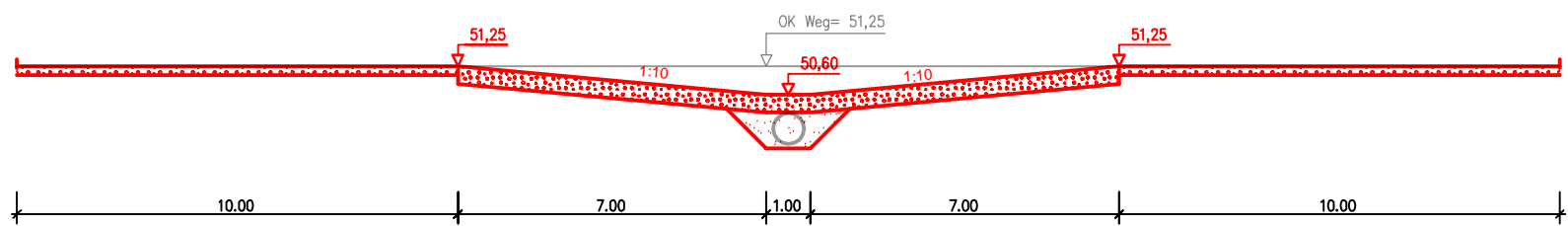
Längsschnitt Stat. 7025 bis 7067

M. 1:100



Schnitt A-A

M. 1:100



Nutzung mit Genehmigung des LGB Brandenburg, GB-G I/99
Stand: Januar 2011




LAND BRANDENBURG

Landesamt für Umwelt,
Gesundheit und
Verbraucherschutz (LUGV)
Seeburger Chaussee 2
144760 Potsdam
OT Groß Glienicke

Wasserrückhalt im Oberlauf des Trümmerfließes (Tranwiesen) sowie im Großen Lotzinsee
Entwurfs- und Genehmigungsplanung
Anlage 4.3 M3 Bauzeichnung Furt mit Sohlgleite, Stat. 7025-7067

Lage im Land Brandenburg



Bearbeitung: Pöyry Deutschland GmbH, 19061 Schwerin, Ellerried 7
Stand: April 2012
Kartografie: Pöyry Deutschland GmbH, 19061 Schwerin, Ellerried 7

H:\33711076\200\240\241\10\33711076-10-04-4-41-PZ-006.dwg