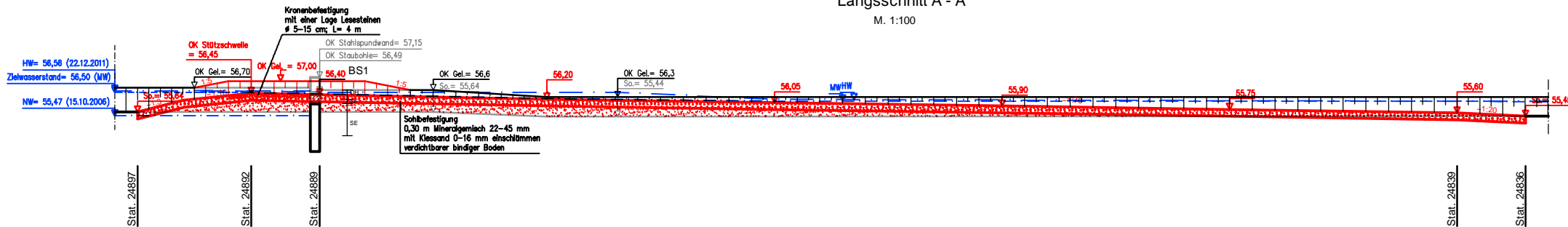
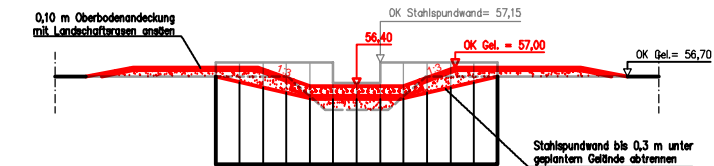


Kleiner Döllnsee

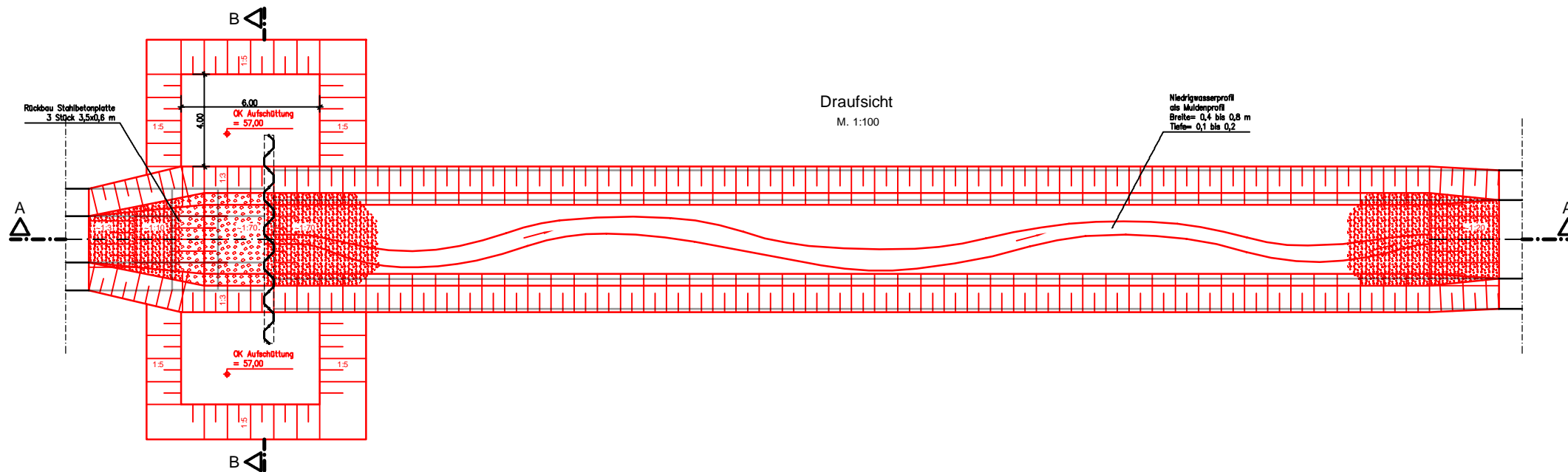
Längsschnitt A - A  
M. 1:100




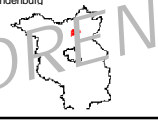

Querschnitt B - B  
M. 1:100



Draufsicht  
M. 1:100



Nutzung mit Genehmigung des LGB Brandenburg, GB-G 1/99  
Stand: Januar 2011

 <p><b>LAND BRANDENBURG</b></p>	<p>Landesamt für Umwelt, Gesundheit und Verbraucherschutz (LUGV) Seeburger Chaussee 2 144760 Potsdam OT Groß Glienicke</p>
	<p><b>"Wasserrückhalt im Kleinen Döllnsee"</b> Entwurfs- und Genehmigungsplanung Anlage 3 Bauzeichnung Stützschwelle mit Sohlgelände Lage im Land Brandenburg</p> 
<p>0 2 4 6 8 10 Meter Maßstab: 1: 100</p> 	
<p> <small>                     Bearbeitung: Pöry Deutschland GmbH, 19061 Schwärz, Ellerried 7                      Stand: April 2012                      Kartografie: Pöry Deutschland GmbH, 19061 Schwärz, Ellerried 7                 </small> </p>	