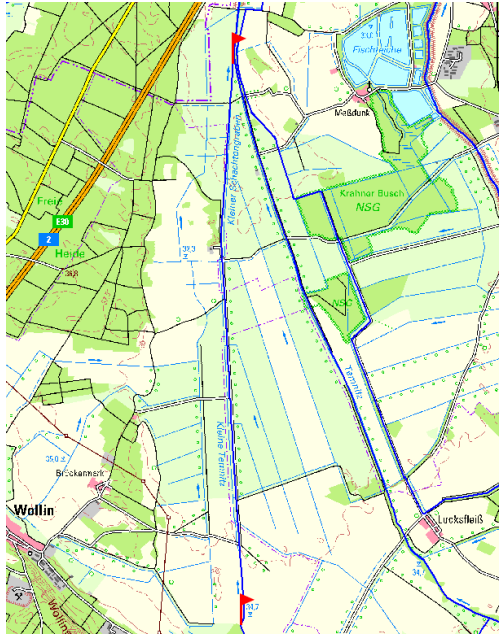

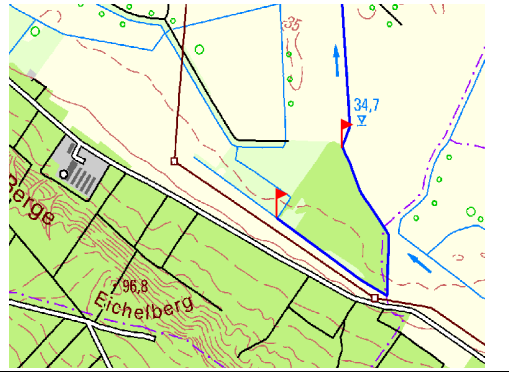



Gewässername	Kleine Temnitz	WK-Code	DE58686_448		
Planungsabschnitt	DE58686_448_P01	Stationierung	km von 0+000 bis 6+460		
Begrenzung des Abschnitts					
	Einmündung in Temnitz bis nördlicher Rand Waldstück südöstlich Wollin				
Bestand BWP FGG Elbe	LAWA-Typ	0 – künstliches Gewässer			
	Kategorie	künstlich			
	Zielerreichung Ökologie	unwahrscheinlich			
	Zielerreichung Chemie	wahrscheinlich			
Aktueller Zustand (2012)	LAWA-Typ-Vorschlag	0 – künstliches Gewässer			
	Kategorie-Vorschlag	künstlich			
	Hydromorphologische Qualitätskomponente	Gewässerstrukturgüte	Hydrologische Zustandsklasse	Ökologische Durchgängigkeit	
		4	unbewertet	nein	
	Defizit	-2	U	-3	
Beschreibung	geradlinig, ausgebauter Graben im Trapezprofil, mit einseitig im Ufer bestandenen Gehölzen; kaum Eigendynamik; im mittleren Bereich Plattenweg parallel verlaufend; lediglich im Unterlauf (St.0+000 bis 0+500) schmaler Randstreifen, viele Makrophyten sowie teilweise Röhrichtbestände am/ im Gewässer; hauptsächlich durch Grün- und Weideland verlaufend, im oberen Bereich Ackerflächen vorhanden				
Belastungen	Beschattung nicht durchgehend gegeben und ohne Gewässerrandstreifen, Stauregulation				
Restriktionen	-				
Entwicklungsziele und Strategien	Verbesserung der Gewässerstruktur und Gewässergüte, Förderung der Beschattung, Lebensraum für einheimische Tier- und Pflanzenarten, Förderung der ökologischen Durchgängigkeit, Verbesserung des Landschaftswasserhaushalts				
Vorschläge für Maßnahmen/Umsetzungsstrategien	Entfernen standortfremder Arten: Hybridpappeln, Eschenahorn und ersetzen durch einheimische Baum- und Straucharten (M01, M06, M10, M11)); um Konflikte mit der landwirtschaftlichen Nutzung zu minimieren, wird vorgeschlagen Initialpflanzung vorzunehmen, zu verwenden sind standortangepasste einheimische Baum- und Straucharten (M04, M08); Maßnahmen an Bauwerken (M05, M09, M19); wie z. B. Bedarf der vorhandenen Stauanlage prüfen, ggf. sanieren (M12 – M18, M20, M21) und eine angepasste Gewässerunterhaltung (M02)				

Gewässername	Kleine Temnitz	WK-Code	DE58686_448		
Planungsabschnitt	DE58686_448_P02	Stationierung	km von 6+460 bis 7+996		
Begrenzung des Abschnitts					
	nördlicher Rand Waldstück südöstlich Wollin bis Ende der Route nordöstlich Eichelberg				
Bestand BWP FGG Elbe	LAWA-Typ	0 – künstliches Gewässer			
	Kategorie	künstlich			
	Zielerreichung Ökologie	unwahrscheinlich			
	Zielerreichung Chemie	wahrscheinlich			
Aktueller Zustand (2012)	LAWA-Typ-Vorschlag	0 – künstliches Gewässer			
	Kategorie-Vorschlag	künstlich			
	Hydromorphologische Qualitätskomponente	Gewässerstrukturgüte	Hydrologische Zustandsklasse	Ökologische Durchgängigkeit	
		4	unbewertet	nein	
Defizit	-2	U	-3		
Beschreibung	geradlinig und teilweise ausgebauter sowie eingetiefter Graben im verfallenen Regelfprofil (Ansatz naturnahes Profil), hohe Detritus- und Totholzaufgabe, Ansätze von Prallbäumen; staureguliert und bereichsweise trockenengefallend; linksseitiges Umland Wald, oberer Bereich Brache, rechts Ackerflächen				
Belastungen	ohne Gewässerrandstreifen einseitig bzw. im oberen Bereich beidseitig, Stauregulation, Verockerungen				
Restriktionen	LSG „Belziger Landschaftswiesen“ (DE3840-601)				
Entwicklungsziele und Strategien	Verbesserung und Förderung der Gewässerstrukturen, Verbesserung Habitatbedingungen, Förderung der ökologischen Durchgängigkeit, Verbesserung des Landschaftswasserhaushalts				
Vorschläge für Maßnahmen/Umsetzungstrategien	Bedarf der vorhandenen Stauanlage prüfen, ggf. sanieren (M21)				